



**Общество с ограниченной ответственностью
«Управляющая компания «ДонГИС»»**

Юр. адрес: 344038 г. Ростов-на-Дону, пр. Михаила Нагибина, д.
14А, офис 37А
ИНН 6164321967/КПП616101001

Тел. +7 (863) 322-02-82,
факс: +7 (863) 227-14-49,
Internet: ofman@datumgroup.ru

Заказчик – ООО «Газпром Межрегионгаз»

ПРОЕКТ ПЛАНИРОВКИ И ПРОЕКТ МЕЖЕВАНИЯ ТЕРРИТОРИИ

**размещения линейного объекта «Межпоселковый газопровод
высокого давления от ГРС ст.Тацинская к х. Бабовня, х. Коминтерн,
х. Луговой с отводом на х. Ковылкин Тацинского района и х.
Алексеев Морозовского района Ростовской области»**

Том 2. Проект межевания территории.

8000.253.011.ПМТ.0002.61/1639-1

Изм.	№ док.	Подп.	Дата



Общество с ограниченной ответственностью
«Управляющая компания «ДонГИС»

Юр. адрес: 344038 г. Ростов-на-Дону, пр. Михаила Нагибина, д. 14А, офис 37А
ИНН 6164321967/КПП616101001

Тел. +7 (863) 322-02-82,
факс: +7 (863) 227-14-49,
Internet: ofman@datumgroup.ru

Заказчик – ООО «Газпром Межрегионгаз»

ПРОЕКТ ПЛАНИРОВКИ И ПРОЕКТ МЕЖЕВАНИЯ ТЕРРИТОРИИ

**размещения линейного объекта «Межпоселковый газопровод
высокого давления от ГРС ст.Тацинская к х. Бабовня, х. Коминтерн,
х. Луговой с отводом на х. Ковылкин Тацинского района и х.
Алексеев Морозовского района Ростовской области»**

Том 2. Проект межевания территории.

8000.253.011.ПМТ.0002.61/1639-1

Управляющий
ООО «УК «ДонГИС»

Специалист



В.Т. Замиховский

Е.Г. Уткина

СОДЕРЖАНИЕ

№ п/п	Наименование документов	Марка и номер чертежа	Стр.	Примечание
2.1	Состав проекта		4	
2.2	Раздел 1 "Проект межевания территории. Графическая часть"		5	
2.3	Общие данные	ПМ-1	6	
2.4	Чертеж межевания территории, М 1:1000	ПМ-2-34	7	
2.5	Раздел 2 "Проект межевания территории. Текстовая часть"		40	
2.6	Раздел 3 "Материалы по обоснованию проекта межевания территории. Графическая часть"		123	
2.7	Чертеж по обоснованию проекта межевания территории, М 1:1000	ПМ-35-67	124	
2.8	Раздел 4 "Материалы по обоснованию проекта межевания территории. Пояснительная записка"		157	

Ине. № подл	Подп. и дата
Ине. № дубл.	Взам. инв. №
Подп. и дата	Подп. и дата

Изм	Лист	№ докум.	Подп.	Дата	8000.253.011.ПМТ.0002.61/1639-1	Лист
-----	------	----------	-------	------	---------------------------------	------

СОСТАВ ПРОЕКТА

№ тома	Обозначение	Наименование документов	Примечание
1	8000.253.011.ППТ.0002. 61/1639-1	Том 1. Проект планировки территории	
		1.1. Основная часть проекта планировки территории (утверждаемая часть)	
		1.1.1. Раздел 1 "Проект планировки территории. Графическая часть"	
		1.1.2. Раздел 2 "Положение о размещении линейных объектов. Пояснительная записка"	
		1.2. Материалы по обоснованию проекта планировки территории	
		1.2.1. Раздел 3 "Материалы по обоснованию проекта планировки территории. Графическая часть"	
		1.2.2. Раздел 4 "Материалы по обоснованию проекта планировки территории. Пояснительная записка"	
2	8000.253.011.ПМТ.0002. 61/1639-1	Том 2. Проект межевания территории	
		Основная часть проекта межевания территории (утверждаемая часть)	
		2.1.1. Раздел 1 "Проект межевания территории. Графическая часть"	
		2.1.2. Раздел 2 "Проект межевания территории. Текстовая часть"	
		Материалы по обоснованию проекта межевания территории	
		2.2.1. Раздел 3 "Материалы по обоснованию проекта межевания территории. Графическая часть"	
2.2.2. Раздел 4 "Материалы по обоснованию проекта межевания территории. Пояснительная записка"			

Подп. и дата

Взам. инв. №

Инв. № дубл.

Подп. и дата

Инв. № подл.

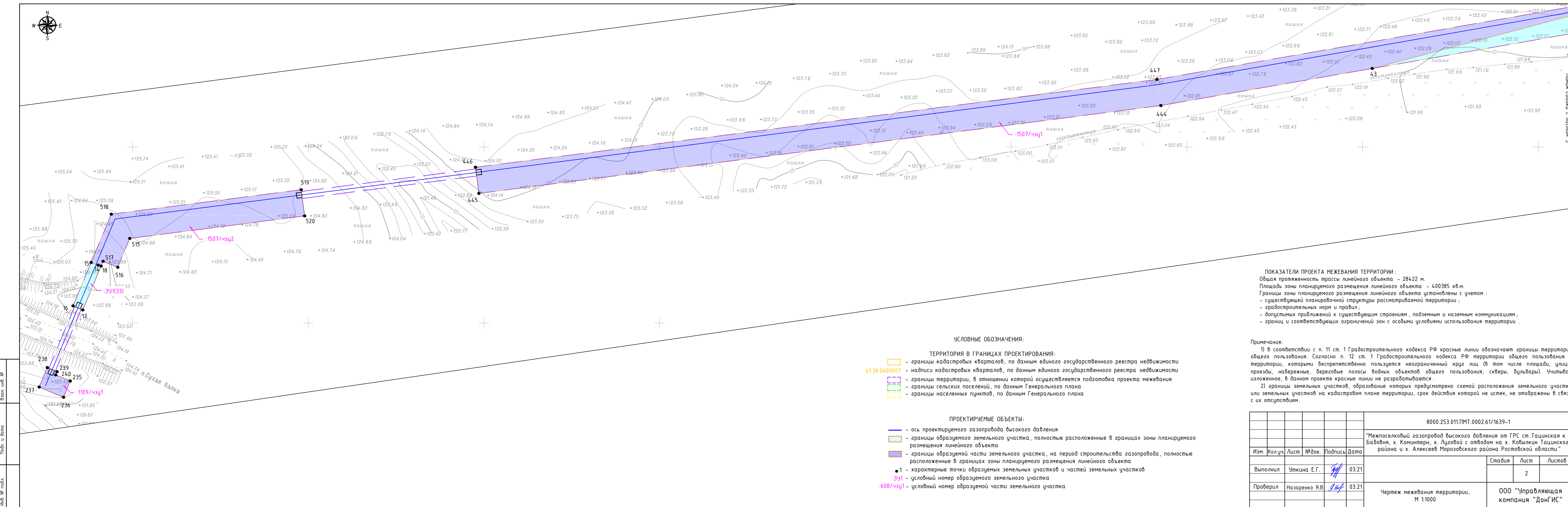
Изм.	Лист	№ докум.	Подп.	Дата
------	------	----------	-------	------

8000.253.011.ПМТ.0002.61/1639-1

Лист

Раздел 1 "Проект межевания территории. Графическая часть"

Изм	Лист	№ докум.	Подп.	Дата	Изм. № подл	Подп. и дата	Име. № дубл.	Взам. илн. №	Подп. и дата	8000.253.011.ПМТ.0002.61/1639-1	Лист



УСЛОВНЫЕ ОБОЗНАЧЕНИЯ:

- ТЕРРИТОРИЯ В ГРАНИЦАХ ПРОЕКТИРОВАНИЯ:**
- границы кадастровых кварталов, по данным единого государственного реестра недвижимости
 - надписи кадастровых кварталов, по данным единого государственного реестра недвижимости
 - границы территории, в отношении которой осуществляется подготовка проекта межевания
 - границы сельских поселений, по данным Генерального плана
 - границы населенных пунктов, по данным Генерального плана

ПРОЕКТИРУЕМЫЕ ОБЪЕКТЫ:

- ось проектируемого газопровода высокого давления
- границы образуемого земельного участка, полностью расположенные в границах зоны планируемого размещения линейного объекта
- границы образуемой части земельного участка, на период строительства газопровода, полностью расположенные в границах зоны планируемого размещения линейного объекта
- - характерные точки образуемых земельных участков и частей земельных участков
- :391 - условный номер образуемого земельного участка
- :608/чзп1 - условный номер образуемой части земельного участка

ПОКАЗАТЕЛИ ПРОЕКТА МЕЖЕВАНИЯ ТЕРРИТОРИИ:
 Общая протяженность трассы линейного объекта - 28422 м.
 Площадь зоны планируемого размещения линейного объекта - 400385 кв.м.
 Границы зоны планируемого размещения линейного объекта установлены с учетом:

- существующей планировочной структуры рассматриваемой территории;
- градостроительных норм и правил;
- допустимых приближений к существующим строениям, подземным и наземным коммуникациям;
- границ и соответствующих ограничений зон с особыми условиями использования территории.

Примечания:

- 1) в соответствии с п. 11 ст. 1 Градостроительного кодекса РФ красные линии обозначают границы территорий общего пользования. Согласно п. 12 ст. 1 Градостроительного кодекса РФ территории общего пользования - территории, которыми беспрепятственно пользуется неограниченный круг лиц (в том числе площади, улицы, проезды, набережные, береговые полосы водных объектов общего пользования, скверы, бульвары). Учитывая изложенное, в данном проекте красные линии не разрабатываются.
- 2) границы земельных участков, образование которых предусмотрено схемой расположения земельного участка или земельных участков на кадастровом плане территории, срок действия которой не истек, не отображены в связи с их отсутствием.

8000.253.011.ПМТ.0002.61/1639-1					
"Межпоселковый газопровод высокого давления от ГРС ст.Тацинская к х. Бабовня, х. Коминтерн, х. Луговой с отводом на х. Ковылкин Тацинского района и х. Алексеев Морозовского района Ростовской области"					
Изм.	Кол.уч.	Лист	№ док.	Подпись	Дата
				<i>Уткина Е.Г.</i>	03.21
Выполнил	Уткина Е.Г.				
Проверил	Назаренко Я.В.			<i>Я.В. Назаренко</i>	03.21
Чертеж межевания территории, М 1:1000					
			Стадия	Лист	Листов
				2	
ООО "Управляющая компания "ДонГИС"					



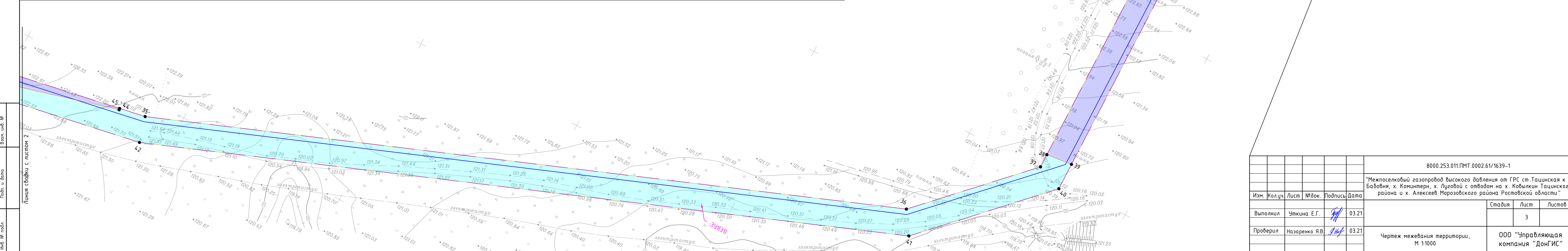
УСЛОВНЫЕ ОБОЗНАЧЕНИЯ:

ТЕРРИТОРИЯ В ГРАНИЦАХ ПРОЕКТИРОВАНИЯ:


- границы кадастровых кварталов, по данным единого государственного реестра недвижимости
- надписи кадастровых кварталов, по данным единого государственного реестра недвижимости
- границы территории, в отношении которой осуществляется подготовка проекта межевания
- границы сельских поселений, по данным Генерального плана
- границы населенных пунктов, по данным Генерального плана

ПРОЕКТИРУЕМЫЕ ОБЪЕКТЫ:

- ось проектируемого газопровода высокого давления
- границы образуемого земельного участка, полностью расположенные в границах зоны планируемого размещения линейного объекта
- границы образуемой части земельного участка, на период строительства газопровода, полностью расположенные в границах зоны планируемого размещения линейного объекта
- характерные точки образуемых земельных участков и частей земельных участков
- условный номер образуемого земельного участка
- условный номер образуемой части земельного участка



8000.253.011.ПМТ.0002.61/1639-1					
"Межпоселковый газопровод высокого давления от ГРС ст.Тацинская к х. Бабовня, х. Коминтерн, х. Луговой с отводом на х. Ковылкин Тащинского района и х. Алексеев Морозовского района Ростовской области"					
Изм.	Кол.уч.	Лист	№док.	Подпись	Дата
Выполнил	Уткина Е.Г.				03.21
Проверил	Назаренко Я.В.				03.21
				Стадия	Лист
					3
				Чертеж межевания территории, М 1:1000	
				ООО "Управляющая компания "ДонГИС"	



УСЛОВНЫЕ ОБОЗНАЧЕНИЯ:

ТЕРРИТОРИЯ В ГРАНИЦАХ ПРОЕКТИРОВАНИЯ:

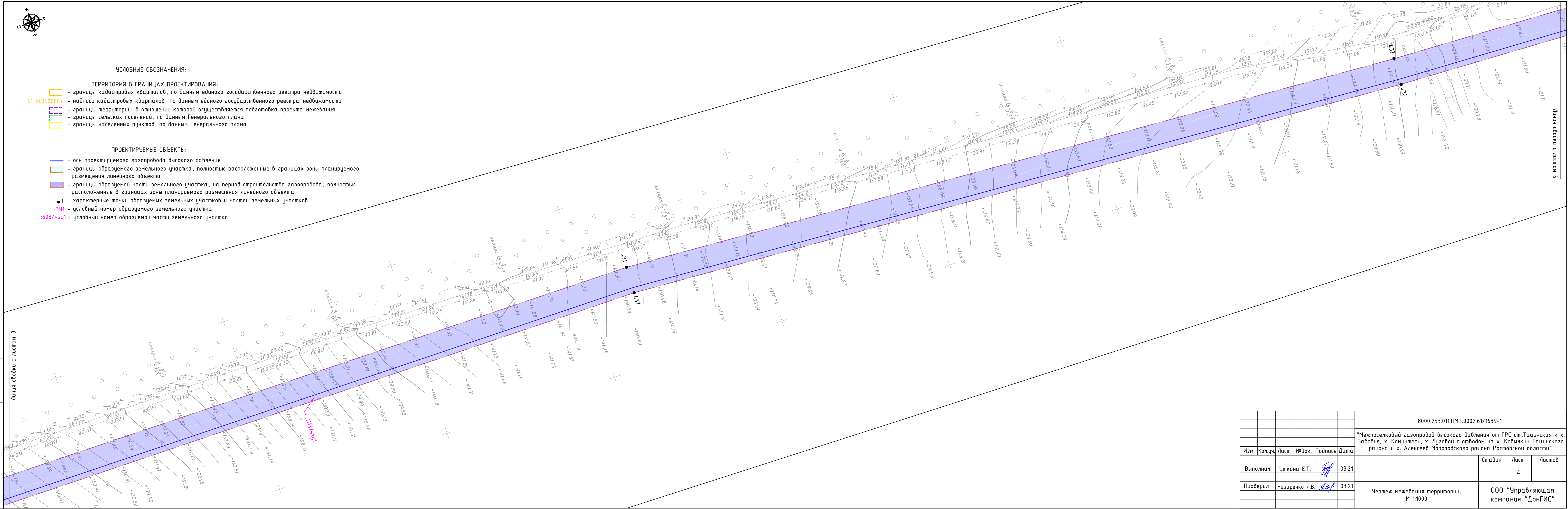
- границы кадастровых кварталов, по данным единого государственного реестра недвижимости
- надписи кадастровых кварталов, по данным единого государственного реестра недвижимости
- границы территории, в отношении которой осуществляется подготовка проекта межевания
- границы сельских поселений, по данным Генерального плана
- границы населенных пунктов, по данным Генерального плана

ПРОЕКТИРУЕМЫЕ ОБЪЕКТЫ:

- ось проектируемого газопровода высокого давления
- границы образуемого земельного участка, полностью расположенные в границах зоны планируемого размещения линейного объекта
- границы образуемой части земельного участка, на период строительства газопровода, полностью расположенные в границах зоны планируемого размещения линейного объекта
- 1 - характерные точки образуемых земельных участков и частей земельных участков
- 1:391 - условный номер образуемого земельного участка
- 608/чз1 - условный номер образуемой части земельного участка

Линия сбки с листом 3

Линия сбки с листом 5



8000.253.011.ПМТ.0002.61/1639-1					
"Межпоселковый газопровод высокого давления от ГРС ст.Тацинская к х. Бабовня, х. Коминтерн, х. Луговой с отводом на х. Ковылкин Тацинского района и х. Алексеев Морозовского района Ростовской области"					
Изм.	Кол.уч.	Лист	№ док.	Подпись	Дата
				<i>Уткина</i>	03.21
Выполнил	Уткина Е.Г.				
Проверил	Назаренко Я.В.			<i>Я.В. Назаренко</i>	03.21
Чертеж межевания территории, М 1:1000			Стадия	Лист	Листов
				4	
			ООО "Управляющая компания "ДонГИС"		



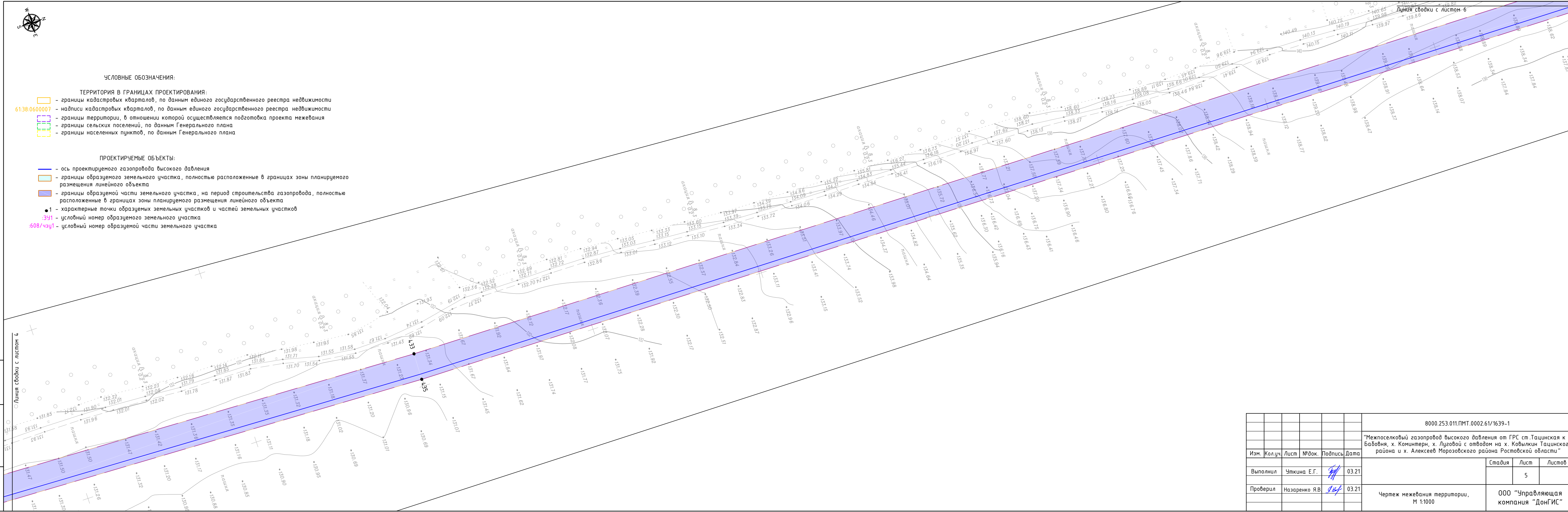
УСЛОВНЫЕ ОБОЗНАЧЕНИЯ:

ТЕРРИТОРИЯ В ГРАНИЦАХ ПРОЕКТИРОВАНИЯ:

- границы кадастровых кварталов, по данным единого государственного реестра недвижимости
- надписи кадастровых кварталов, по данным единого государственного реестра недвижимости
- границы территории, в отношении которой осуществляется подготовка проекта межевания
- границы сельских поселений, по данным Генерального плана
- границы населенных пунктов, по данным Генерального плана

ПРОЕКТИРУЕМЫЕ ОБЪЕКТЫ:

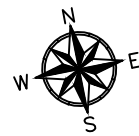
- ось проектируемого газопровода высокого давления
- границы образуемого земельного участка, полностью расположенные в границах зоны планируемого размещения линейного объекта
- границы образуемой части земельного участка, на период строительства газопровода, полностью расположенные в границах зоны планируемого размещения линейного объекта
- - 1 - характерные точки образуемых земельных участков и частей земельных участков
- 391 - условный номер образуемого земельного участка
- 608/чзц1 - условный номер образуемой части земельного участка



Вып. инв. №
 Подп. и дата
 Инв. № подл.

Линия сводки с листом 4
 Линия сводки с листом 6

8000.253.011.ПМТ.0002.61/1639-1					
"Межпоселковый газопровод высокого давления от ГРС ст.Тацинская к х. Бабовня, х. Коминтерн, х. Луговой с отводом на х. Ковылкин Тацинского района и х. Алексеев Морозовского района Ростовской области"					
Изм.	Кол.ч.	Лист	№ док.	Подпись	Дата
Выполнил	Уткина Е.Г.	<i>[Signature]</i>			03.21
Проверил	Назаренко Я.В.	<i>[Signature]</i>			03.21
					Стадия
					Лист
					Листов
Чертеж межевания территории, М 1:1000					000 "Управляющая компания "ДонГИС"



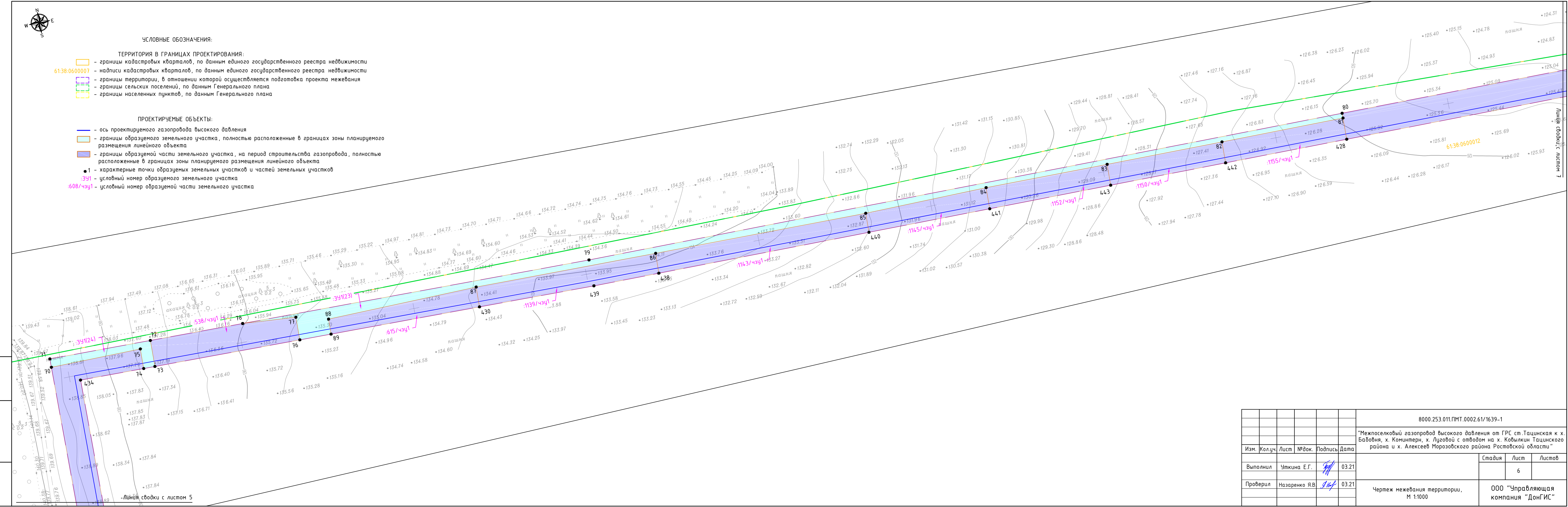
УСЛОВНЫЕ ОБОЗНАЧЕНИЯ:

ТЕРРИТОРИЯ В ГРАНИЦАХ ПРОЕКТИРОВАНИЯ:

- границы кадастровых кварталов, по данным единого государственного реестра недвижимости
- надписи кадастровых кварталов, по данным единого государственного реестра недвижимости
- границы территории, в отношении которой осуществляется подготовка проекта межевания
- границы сельских поселений, по данным Генерального плана
- границы населенных пунктов, по данным Генерального плана

ПРОЕКТИРУЕМЫЕ ОБЪЕКТЫ:

- ось проектируемого газопровода высокого давления
- границы образуемого земельного участка, полностью расположенные в границах зоны планируемого размещения линейного объекта
- границы образуемой части земельного участка, на период строительства газопровода, полностью расположенные в границах зоны планируемого размещения линейного объекта
- 1 - характерные точки образуемых земельных участков и частей земельных участков
- :341 - условный номер образуемого земельного участка
- :608/чзч1 - условный номер образуемой части земельного участка

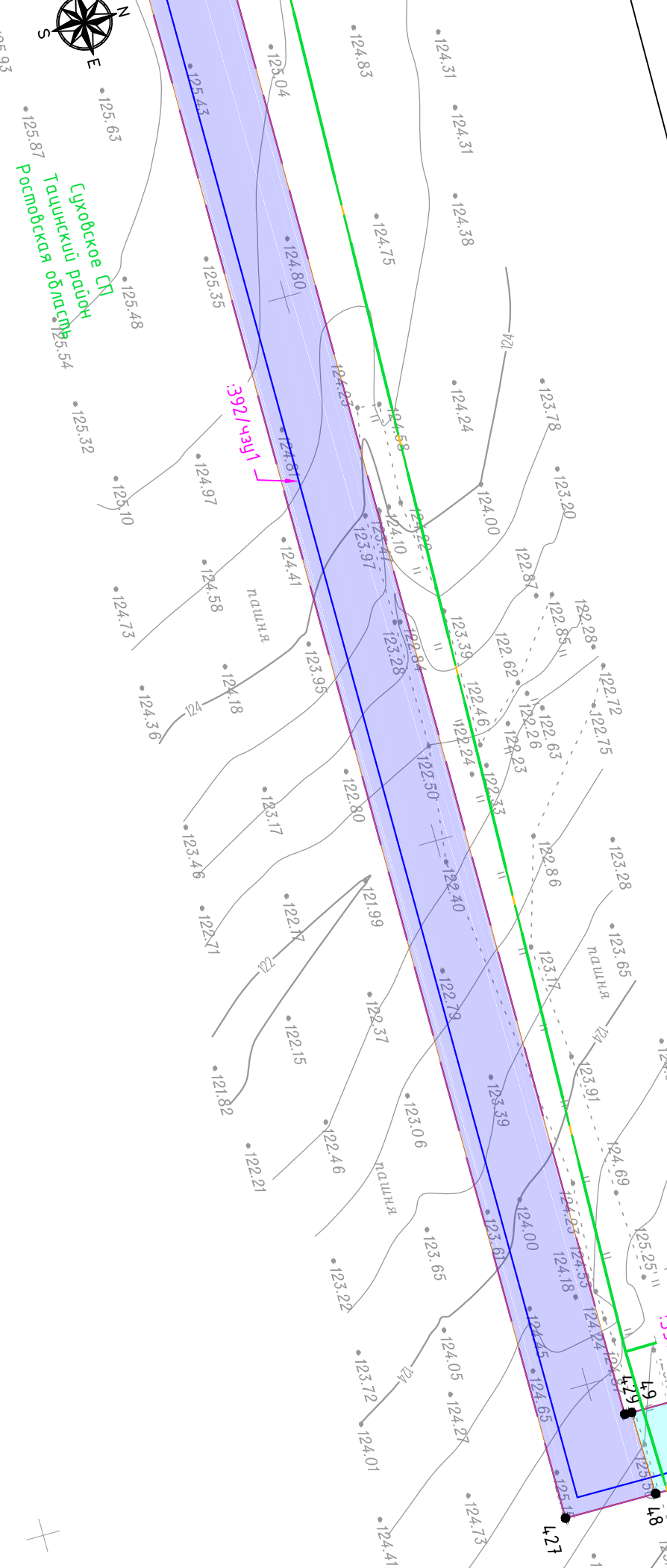


Вып. инв. №
 Подп. и дата
 Инв. № подл.

Линия сводки с листом 7


Линия сводки с листом 5

8000.253.011.ПМТ.0002.61/1639-1					
"Межпоселковый газопровод высокого давления от ГРС ст.Тацинская к х. Бабовня, х. Коминтерн, х. Луговой с отводом на х. Ковылкин Тацинского района и х. Алексеев Морозовского района Ростовской области"					
Изм.	Кол.уч.	Лист	№ док.	Подпись	Дата
		Выполнил	Уткина Е.Г.	<i>Е.Г. Уткина</i>	03.21
		Проверил	Назаренко Я.В.	<i>Я.В. Назаренко</i>	03.21
				Стадия	Лист
					6
				Чертеж межевания территории, М 1:1000	ООО "Управляющая компания "ДонГИС"



- УСЛОВНЫЕ ОБОЗНАЧЕНИЯ:**
- ТЕРРИТОРИЯ В ГРАНИЦАХ ПРОЕКТИРОВАНИЯ:**
- границы кадастровых кварталов, по данным единого государственного реестра недвижимости
 - надписи кадастровых кварталов, по данным единого государственного реестра недвижимости
 - границы территории, в отношении которой осуществляется подготовка проекта межевания
 - границы сельских поселений, по данным Генерального плана
 - границы населенных пунктов, по данным Генерального плана

- ПРОЕКТИРУЕМЫЕ ОБЪЕКТЫ:**
- ось проектируемого газопровода высокого давления
 - границы образуемого земельного участка, полностью расположенные в границах зоны планируемого размещения линейного объекта
 - границы образуемой части земельного участка, на период строительства газопровода, полностью расположенные в границах зоны планируемого размещения линейного объекта
 - 1 - характерные точки образуемых земельных участков и частей земельных участков
 - :391 - условный номер образуемого земельного участка
 - :608/чз1 - условный номер образуемой части земельного участка



8000.253.011.ПМТ.0002.61/1639-1

"Межпоселковый газопровод высокого давления от ГРС ст.Тацинская к х. Бабовня, х. Коминтерн, х. Луговой с отводом на х. Ковылкин Тацинского района и х. Алексеев Морозовского района Ростовской области"

Изм.	Кол.ч.	Лист	№док.	Подпись	Дата	Стадия	Лист	Листов
Выполнил		Уткина Е.Г.		<i>Е.Г. Уткина</i>	03.21		7	
Проверил		Назаренко Я.В.		<i>Я.В. Назаренко</i>	03.21			
Чертеж межевания территории, М 1:1000						ООО "Управляющая компания "ДонГИС"		

Ваш. инв. №
Полн. и дата
Инв. № подл.



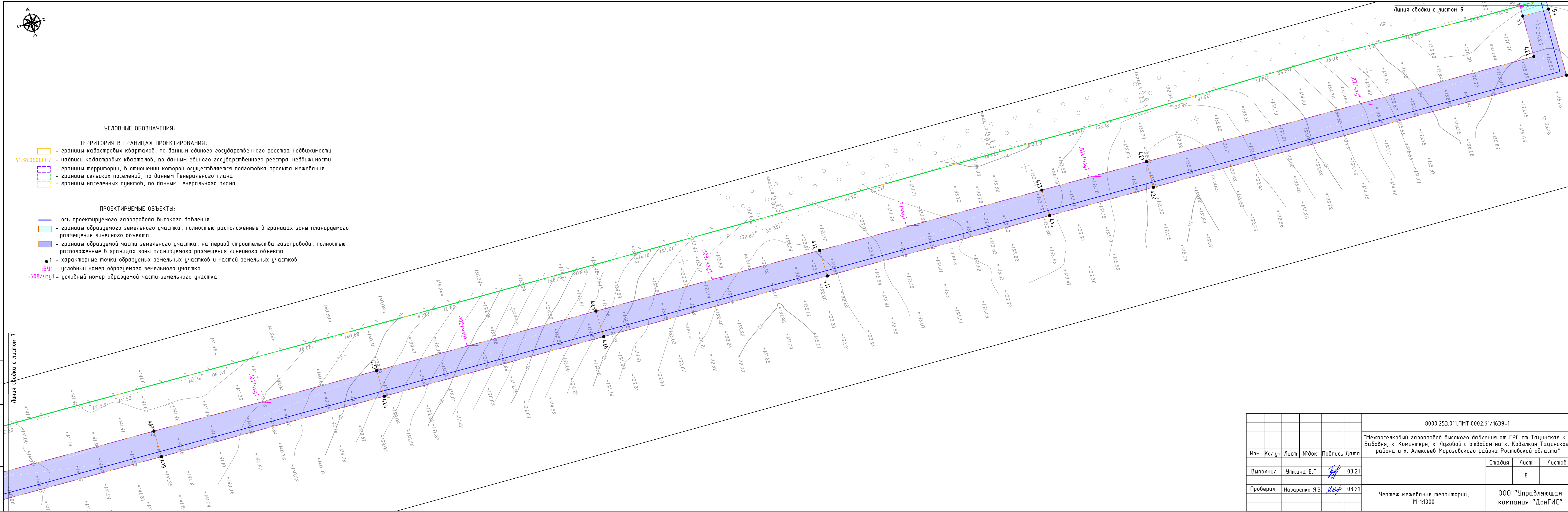
УСЛОВНЫЕ ОБОЗНАЧЕНИЯ:

ТЕРРИТОРИЯ В ГРАНИЦАХ ПРОЕКТИРОВАНИЯ:

- границы кадастровых кварталов, по данным единого государственного реестра недвижимости
- 61:38:0600007 - надписи кадастровых кварталов, по данным единого государственного реестра недвижимости
- границы территории, в отношении которой осуществляется подготовка проекта межевания
- границы сельских поселений, по данным Генерального плана
- границы населенных пунктов, по данным Генерального плана

ПРОЕКТИРУЕМЫЕ ОБЪЕКТЫ:

- ось проектируемого газопровода высокого давления
- границы образуемого земельного участка, полностью расположенные в границах зоны планируемого размещения линейного объекта
- границы образуемой части земельного участка, на период строительства газопровода, полностью расположенные в границах зоны планируемого размещения линейного объекта
- 1 - характерные точки образуемых земельных участков и частей земельных участков
- :391 - условный номер образуемого земельного участка
- :608/чзп1 - условный номер образуемой части земельного участка

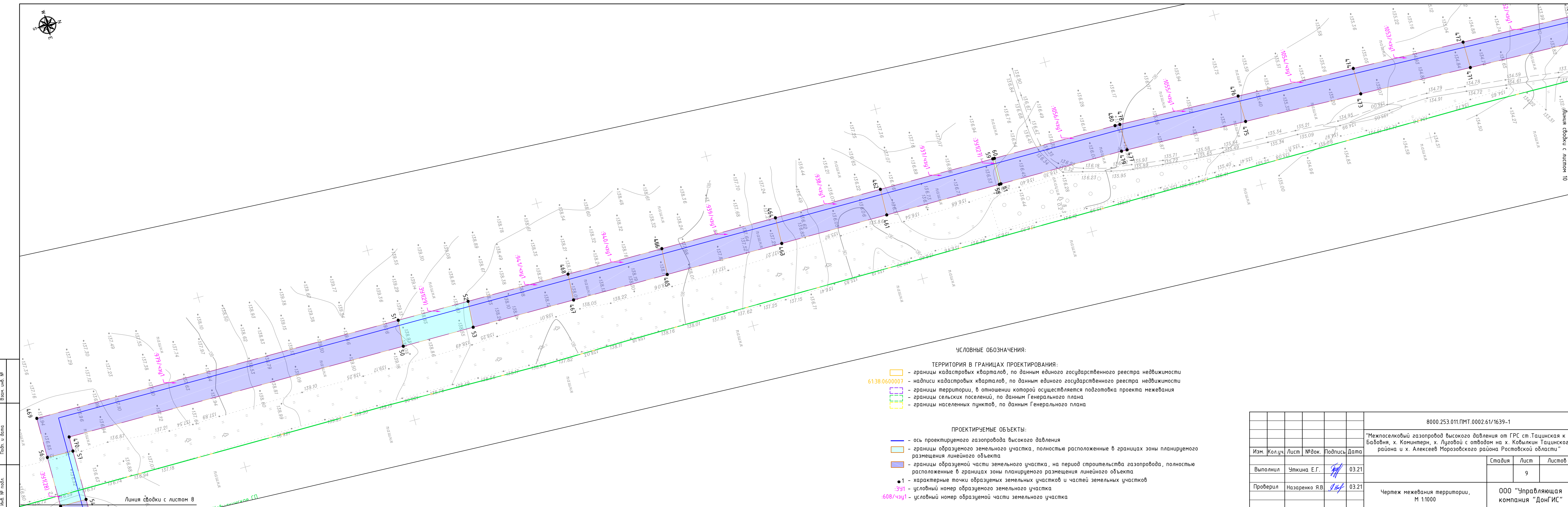


Линия сводки с листом 7

Линия сводки с листом 9

Век. инв. №
Полн. и дата
Инд. № посл.

8000.253.011.ПМТ.0002.61/1639-1					
"Межпоселковый газопровод высокого давления от ГРС ст.Тацинская к х. Бабовня, х. Коминтерн, х. Луговой с отводом на х. Ковылкин Тацинского района и х. Алексей Морозовского района Ростовской области"					
Изм.	Кол.ч.	Лист	№ док.	Подпись	Дата
Выполнил	Уткина Е.Г.		03.21		
Проверил	Назаренко Я.В.		03.21		
Чертеж межевания территории, М 1:1000				Стадия	Лист
					8
				ООО "Управляющая компания "ДонГИС"	



УСЛОВНЫЕ ОБОЗНАЧЕНИЯ:

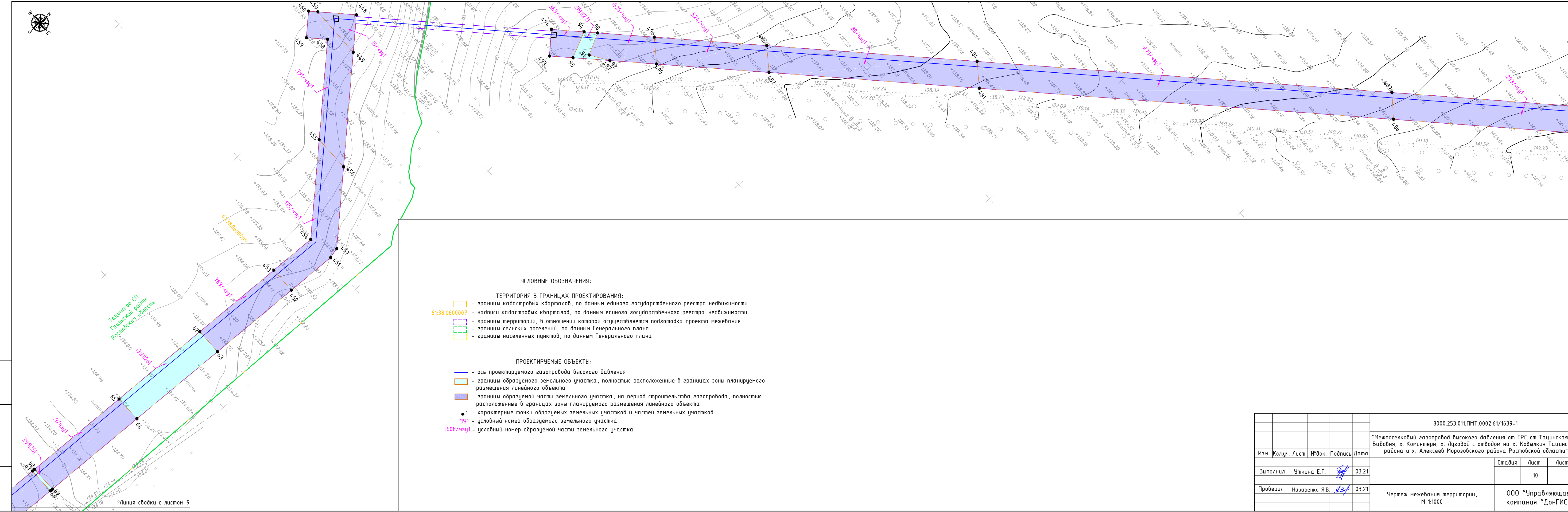
- ТЕРРИТОРИЯ В ГРАНИЦАХ ПРОЕКТИРОВАНИЯ:**
- границы кадастровых кварталов, по данным единого государственного реестра недвижимости
 - надписи кадастровых кварталов, по данным единого государственного реестра недвижимости
 - границы территории, в отношении которой осуществляется подготовка проекта межевания
 - границы сельских поселений, по данным Генерального плана
 - границы населенных пунктов, по данным Генерального плана
- ПРОЕКТИРУЕМЫЕ ОБЪЕКТЫ:**
- ось проектируемого газопровода высокого давления
 - границы образуемого земельного участка, полностью расположенные в границах зоны планируемого размещения линейного объекта
 - границы образуемой части земельного участка, на период строительства газопровода, полностью расположенные в границах зоны планируемого размещения линейного объекта
 - - характерные точки образуемых земельных участков и частей земельных участков
 - - условный номер образуемого земельного участка
 - - условный номер образуемой части земельного участка

8000.253.011.ПМТ.0002.61/1639-1					
"Межпоселковый газопровод высокого давления от ГРС ст.Тацинская к х. Бабовня, х. Коминтерн, х. Луговой с отводом на х. Ковылкин Тацинского района и х. Алексеев Морозовского района Ростовской области"					
Изм.	Кол.чл.	Лист	№ док.	Подпись	Дата
				<i>Уткина Е.Г.</i>	03.21
Выполнил	Уткина Е.Г.				
Проверил	Назаренко Я.В.			<i>Я.В. Назаренко</i>	03.21
Чертеж межевания территории, М 1:1000					Стадия
					Лист
					Листов
					9
ООО "Управляющая компания "ДонГИС"					

Вып. инв. №
Лист. и дата
Инд. № подл.

Линия сводки с листом 8

Линия сводки с листом 10



УСЛОВНЫЕ ОБОЗНАЧЕНИЯ:

ТЕРРИТОРИЯ В ГРАНИЦАХ ПРОЕКТИРОВАНИЯ:

- границы кадастровых кварталов, по данным единого государственного реестра недвижимости
- 61:38:0600007 - надписи кадастровых кварталов, по данным единого государственного реестра недвижимости
- границы территории, в отношении которой осуществляется подготовка проекта межевания
- границы сельских поселений, по данным Генерального плана
- границы населенных пунктов, по данным Генерального плана

ПРОЕКТИРУЕМЫЕ ОБЪЕКТЫ:

- ось проектируемого газопровода высокого давления
- границы образуемого земельного участка, полностью расположенные в границах зоны планируемого размещения линейного объекта
- границы образуемой части земельного участка, на период строительства газопровода, полностью расположенные в границах зоны планируемого размещения линейного объекта
- 1 - характерные точки образуемых земельных участков и частей земельных участков
- :341 - условный номер образуемого земельного участка
- :608/чз1 - условный номер образуемой части земельного участка

8000.253.011.ПМТ.0002.61/1639-1


"Межпоселковый газопровод высокого давления от ГРС ст.Тацинская к х. Бабовня, х. Коминтерн, х. Луговой с отводом на х. Ковылкин Тацкого района и х. Алексеев Морозовского района Ростовской области"

Изм.	Кол.ч.	Лист	№ док.	Подпись	Дата	Стадия	Лист	Листов
Выполнил	Уткина Е.Г.				03.21		10	
Проверил	Назаренко Я.В.				03.21			

Чертеж межевания территории, М 1:1000

ООО "Управляющая компания "ДонГИС"

Ваш. инв. №
Полн. и дата
Инв. № подл.



Линия съетки с листом 10

Линия съетки с листом 12

УСЛОВНЫЕ ОБОЗНАЧЕНИЯ:

ТЕРРИТОРИЯ В ГРАНИЦАХ ПРОЕКТИРОВАНИЯ:

- границы кадастровых кварталов, по данным единого государственного реестра недвижимости
- надписи кадастровых кварталов, по данным единого государственного реестра недвижимости
- границы территории, в отношении которой осуществляется подготовка проекта межевания
- границы сельских поселений, по данным Генерального плана
- границы населенных пунктов, по данным Генерального плана

ПРОЕКТИРУЕМЫЕ ОБЪЕКТЫ:

- ось проектируемого газопровода высокого давления
- границы образуемого земельного участка, полностью расположенные в границах зоны планируемого размещения линейного объекта
- границы образуемой части земельного участка, на период строительства газопровода, полностью расположенные в границах зоны планируемого размещения линейного объекта
- 1 - характерные точки образуемых земельных участков и частей земельных участков
- :ЗУ1 - условный номер образуемого земельного участка
- :608/чзУ1 - условный номер образуемой части земельного участка

8000.253.011.ПМТ.0002.61/1639-1

"Межпоселковый газопровод высокого давления от ГРС ст.Тацинская к х. Бабовня, х. Коминтерн, х. Луговой с отводом на х. Ковылкин Тацинского района и х. Алексеев Морозовского района Ростовской области"

Изм.	Кол.ч.	Лист	№ док.	Подпись	Дата	Стадия	Лист	Листов
							11	
Выполнил	Уткина Е.Г.			<i>Е.Г. Уткина</i>	03.21			
Проверил	Назаренко Я.В.			<i>Я.В. Назаренко</i>	03.21			
Чертеж межевания территории, М 1:1000							ООО "Управляющая компания "ДонГИС"	

Взам. инв. №

Подп. и дата

Инд. № подл.




УСЛОВНЫЕ ОБОЗНАЧЕНИЯ:

- ТЕРРИТОРИЯ В ГРАНИЦАХ ПРОЕКТИРОВАНИЯ:**
- границы кадастровых кварталов, по данным единого государственного реестра недвижимости
 - надписи кадастровых кварталов, по данным единого государственного реестра недвижимости
 - границы территории, в отношении которой осуществляется подготовка проекта межевания
 - границы сельских поселений, по данным Генерального плана
 - границы населенных пунктов, по данным Генерального плана
- ПРОЕКТИРУЕМЫЕ ОБЪЕКТЫ:**
- ось проектируемого газопровода высокого давления
 - границы образуемого земельного участка, полностью расположенные в границах зоны планируемого размещения линейного объекта
 - границы образуемой части земельного участка, на период строительства газопровода, полностью расположенные в границах зоны планируемого размещения линейного объекта
 - - характерные точки образуемых земельных участков и частей земельных участков
 - :391 - условный номер образуемого земельного участка
 - :608/чзц1 - условный номер образуемой части земельного участка

8000.253.011.ПМТ.0002.61/1639-1					
"Межпоселковый газопровод высокого давления от ГРС ст.Тацинская к х. Бабовня, х. Коминтерн, х. Лузовой с отводом на х. Кобылкин Тацинского района и х. Алексей Морозовского района Ростовской области"					
Изм.	Кол.уч.	Лист	№док.	Подпись	Дата
				<i>Уткина Е.Г.</i>	03.21
Выполнил	Уткина Е.Г.		<i>Уткина Е.Г.</i>		
Проверил	Назаренко Я.В.		<i>Назаренко Я.В.</i>		03.21
Чертеж межевания территории, М 1:1000					Стадия
					Лист
					Листов
					13
ООО "Управляющая компания "ДонГИС"					

Вып. инв. №
 Подп. и дата
 Инв. № подл.

Линия свободки с листом 12
 Линия свободки с листом 14



УСЛОВНЫЕ ОБОЗНАЧЕНИЯ:

ТЕРРИТОРИЯ В ГРАНИЦАХ ПРОЕКТИРОВАНИЯ:

- границы кадастровых кварталов, по данным единого государственного реестра недвижимости
- надписи кадастровых кварталов, по данным единого государственного реестра недвижимости
- границы территории, в отношении которой осуществляется подготовка проекта межевания
- границы сельских поселений, по данным Генерального плана
- границы населенных пунктов, по данным Генерального плана

ПРОЕКТИРУЕМЫЕ ОБЪЕКТЫ:


- ось проектируемого газопровода высокого давления
- границы образуемого земельного участка, полностью расположенные в границах зоны планируемого размещения линейного объекта
- границы образуемой части земельного участка, на период строительства газопровода, полностью расположенные в границах зоны планируемого размещения линейного объекта
- 1 - характерные точки образуемых земельных участков и частей земельных участков
- :391 - условный номер образуемого земельного участка
- :608/чз1 - условный номер образуемой части земельного участка

8000.253.011.ПМТ.0002.61/1639-1					
"Межпоселковый газопровод высокого давления от ГРС ст.Тацинская к х. Бабовня, х. Коминтерн, х. Луговой с отводом на х. Ковылкин Тацинского района и х. Алексеев Морозовского района Ростовской области"					
Изм.	Кол.уч.	Лист	№ док.	Подпись	Дата
Выполнил	Уткина Е.Г.	<i>Е.Г. Уткина</i>		03.21	
Проверил	Назаренко Я.В.	<i>Я.В. Назаренко</i>		03.21	
					Страница
					Лист
					Листов
					14
Чертеж межевания территории, М 1:1000					ООО "Управляющая компания "ДонГИС"

Вып. инв. №

Подп. и дата

Инв. № подл.



- УСЛОВНЫЕ ОБОЗНАЧЕНИЯ:
- ТЕРРИТОРИЯ В ГРАНИЦАХ ПРОЕКТИРОВАНИЯ:
- границы кадастровых кварталов, по данным единого государственного реестра недвижимости
 - 61:38:0600007 - надписи кадастровых кварталов, по данным единого государственного реестра недвижимости
 - границы территории, в отношении которой осуществляется подготовка проекта межевания
 - границы сельских поселений, по данным Генерального плана
 - границы населенных пунктов, по данным Генерального плана

- ПРОЕКТИРУЕМЫЕ ОБЪЕКТЫ:
- ось проектируемого газопровода высокого давления
 - границы образуемого земельного участка, полностью расположенные в границах зоны планируемого размещения линейного объекта
 - границы образуемой части земельного участка, на период строительства газопровода, полностью расположенные в границах зоны планируемого размещения линейного объекта
 - 1 - характерные точки образуемых земельных участков и частей земельных участков
 - :3У1 - условный номер образуемого земельного участка
 - :608/чз1 - условный номер образуемой части земельного участка

8000.253.011.ПМТ.0002.61/1639-1					
"Межпоселковый газопровод высокого давления от ГРС ст.Тацинская к х. Бабовня, х. Коминтерн, х. Луговой с отводом на х. Ковылкин Тацинского района и х. Алексеев Морозовского района Ростовской области"					
Изм.	Кол.уч.	Лист	№ док.	Подпись	Дата
Выполнил	Уткина Е.Г.	<i>Е.Г. Уткина</i>	03.21		
Проверил	Назаренко Я.В.	<i>Я.В. Назаренко</i>	03.21		
Чертеж межевания территории, М 1:1000				Стадия	Лист
					15
				Листов	
				000 "Управляющая компания "ДонГИС"	

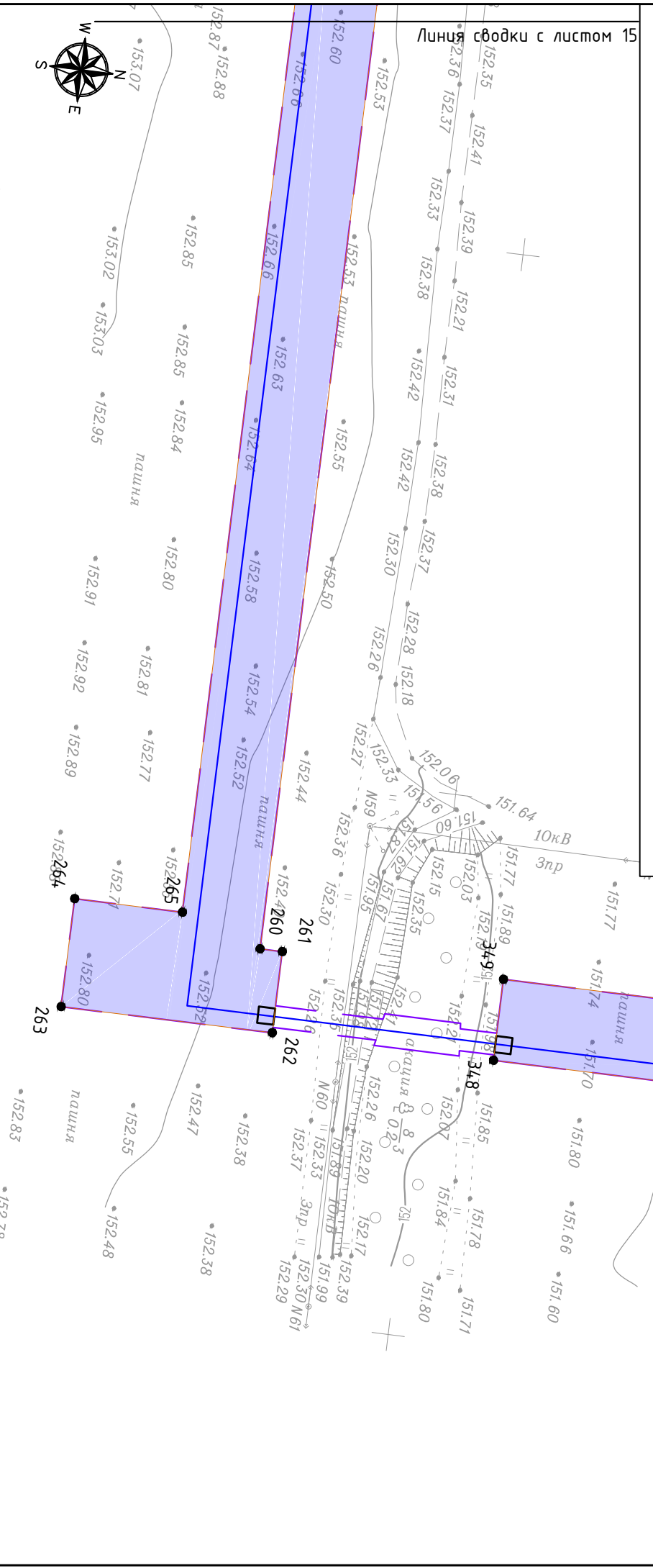
Вариант, инв. №

Листы, у. дата

Инв. № подл.

Линия сводки с листом 14

Линия сводки с листом 16

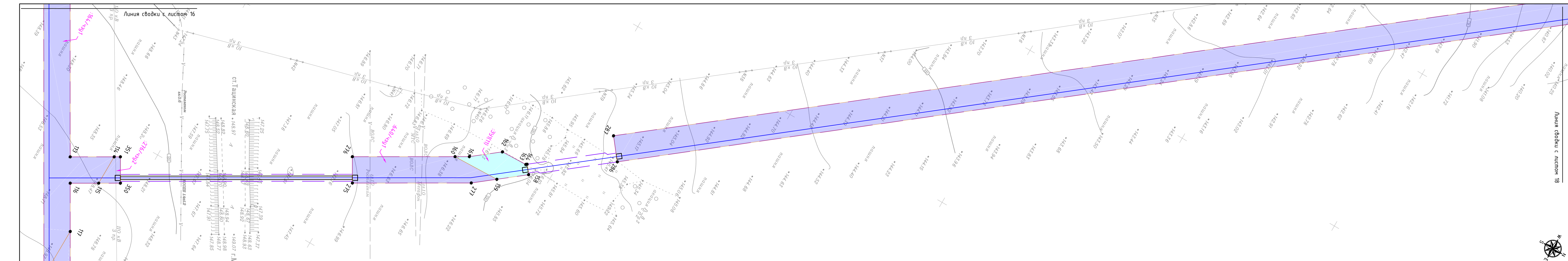


- УСЛОВНЫЕ ОБОЗНАЧЕНИЯ:**
- ТЕРРИТОРИЯ В ГРАНИЦАХ ПРОЕКТИРОВАНИЯ:**
- границы кадастровых кварталов, по данным единого государственного реестра недвижимости
 - надписи кадастровых кварталов, по данным единого государственного реестра недвижимости
 - границы территории, в отношении которой осуществляется подготовка проекта межевания
 - границы сельских поселений, по данным Генерального плана
 - границы населенных пунктов, по данным Генерального плана
- ПРОЕКТИРУЕМЫЕ ОБЪЕКТЫ:**
- ось проектируемого газопровода высокого давления
 - границы образуемого земельного участка, полностью расположенные в границах зоны планируемого размещения линейного объекта
 - границы образуемой части земельного участка, на период строительства газопровода, полностью расположенные в границах зоны планируемого размещения линейного объекта
 - - характерные точки образуемых земельных участков и частей земельных участков
 - :391 - условный номер образуемого земельного участка
 - :608/чзц1 - условный номер образуемой части земельного участка

Ковылинское СП
Тацинский район
Ростовская область

8000.253.011.ПМТ.0002.61/1639-1					
"Межпоселковый газопровод высокого давления от ГРС ст.Тацинская к х. Бабовня, х. Коминтерн, х. Луговой с отводом на х. Ковылкин Тацинского района и х. Алексеев Морозовского района Ростовской области"					
Изм.	Кол.чл.	Лист	№док.	Подпись	Дата
				<i>Уткина Е.Г.</i>	03.21
Выполнил	Уткина Е.Г.		<i>Уткина Е.Г.</i>		
Проверил	Назаренко Я.В.		<i>Назаренко Я.В.</i>		03.21
				Стадия	Лист
					16
				Листов	
				Чертеж межевания территории, М 1:1000	
				ООО "Управляющая компания "ДонГИС"	

Взам. инв. №	
Подп. и дата	
Инв. № подл.	



Взам. инв. №	
Подп. и дата	
Инд. № подл.	

УСЛОВНЫЕ ОБОЗНАЧЕНИЯ:

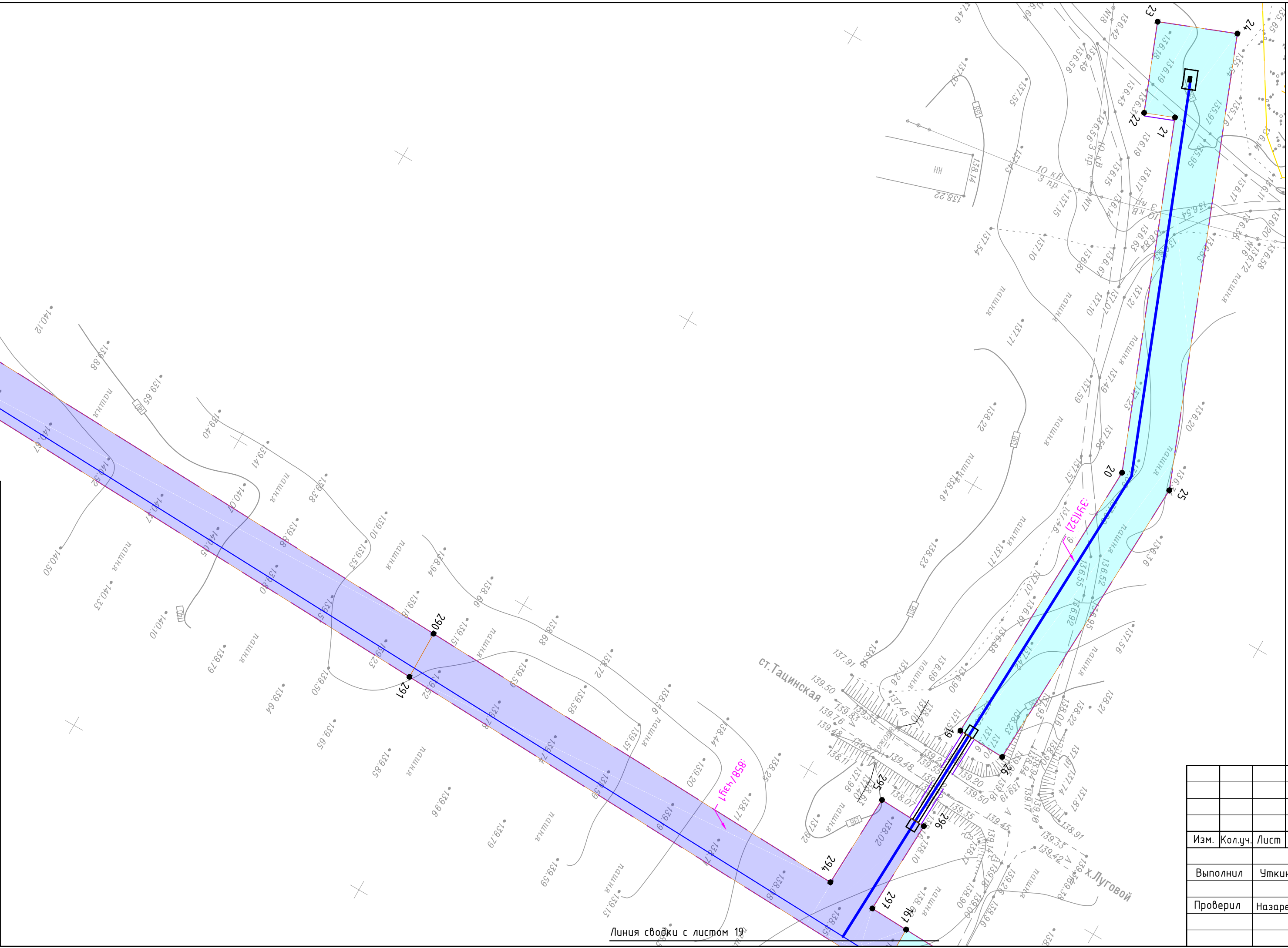
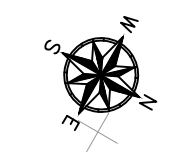
ТЕРРИТОРИЯ В ГРАНИЦАХ ПРОЕКТИРОВАНИЯ:

- границы кадастровых кварталов, по данным единого государственного реестра недвижимости
- надписи кадастровых кварталов, по данным единого государственного реестра недвижимости
- границы территории, в отношении которой осуществляется подготовка проекта межевания
- границы сельских поселений, по данным Генерального плана
- границы населенных пунктов, по данным Генерального плана

ПРОЕКТИРУЕМЫЕ ОБЪЕКТЫ:

- ось проектируемого газопровода высокого давления
- границы образуемого земельного участка, полностью расположенные в границах зоны планируемого размещения линейного объекта
- границы образуемой части земельного участка, на период строительства газопровода, полностью расположенные в границах зоны планируемого размещения линейного объекта
- - характерные точки образуемых земельных участков и частей земельных участков
- 391 - условный номер образуемого земельного участка
- 608/4чз1 - условный номер образуемой части земельного участка

8000.253.011.ПМТ.0002.61/1639-1					
"Межпоселковый газопровод высокого давления от ГРС ст.Тацинская к х. Бабовня, х. Коминтерн, х. Луговой с отводом на х. Ковылкин Тацинского района и х. Алексеев Морозовского района Ростовской области"					
Изм.	Кол.уч.	Лист	№ док.	Подпись	Дата
Выполнил	Уткина Е.Г.			<i>[Signature]</i>	03.21
Проверил	Назаренко Я.В.			<i>[Signature]</i>	03.21
					Стадия
					Лист
					Листов
Чертеж межевания территории, М 1:1000					000 "Управляющая компания "ДонГИС"



УСЛОВНЫЕ ОБОЗНАЧЕНИЯ:

ТЕРРИТОРИЯ В ГРАНИЦАХ ПРОЕКТИРОВАНИЯ:

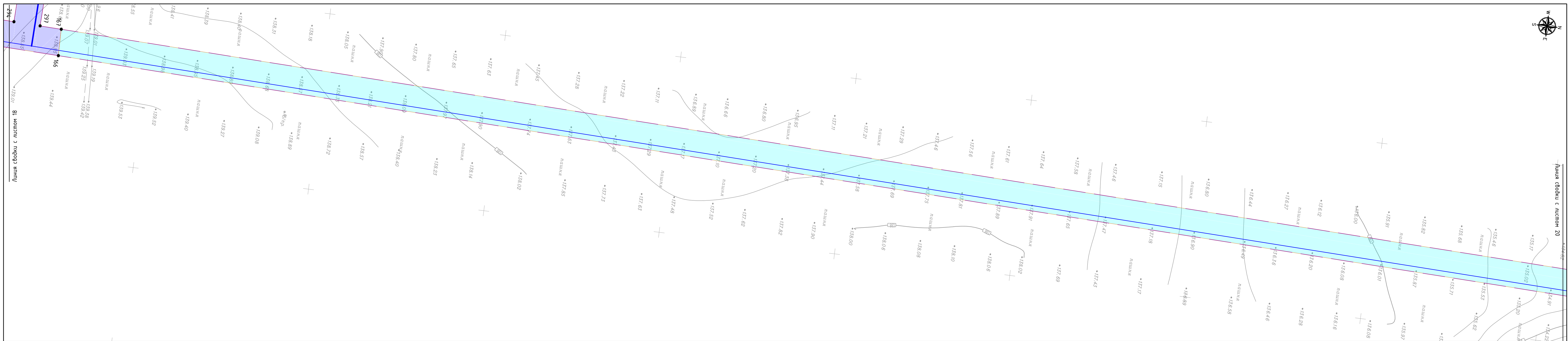
- границы кадастровых кварталов, по данным единого государственного реестра недвижимости
- надписи кадастровых кварталов, по данным единого государственного реестра недвижимости
- границы территории, в отношении которой осуществляется подготовка проекта межевания
- границы сельских поселений, по данным Генерального плана
- границы населенных пунктов, по данным Генерального плана

ПРОЕКТИРУЕМЫЕ ОБЪЕКТЫ:

- ось проектируемого газопровода высокого давления
- границы образуемого земельного участка, полностью расположенные в границах зоны планируемого размещения линейного объекта
- границы образуемой части земельного участка, на период строительства газопровода, полностью расположенные в границах зоны планируемого размещения линейного объекта
- 1 - характерные точки образуемых земельных участков и частей земельных участков
- ЗЧ1 - условный номер образуемого земельного участка
- 608/чзу1 - условный номер образуемой части земельного участка

8000.253.011.ПМТ.0002.61/1639-1					
"Межпоселковый газопровод высокого давления от ГРС ст.Тацинская к х. Бабовня, х. Коминтерн, х. Луговой с отводом на х. Ковылкин Тацинского района и х. Алексеев Морозовского района Ростовской области"					
Изм.	Кол.уч.	Лист	№док.	Подпись	Дата
					03.21
Выполнил	Уткина Е.Г.				
Проверил	Назаренко Я.В.				03.21
					Стадия
					Лист
					Листов
					18
Чертеж межевания территории, М 1:1000					ООО "Управляющая компания "ДонГИС"

Взам. инв. №
Лист № подл.
Лист № подл.



УСЛОВНЫЕ ОБОЗНАЧЕНИЯ:

ТЕРРИТОРИЯ В ГРАНИЦАХ ПРОЕКТИРОВАНИЯ:

- границы кадастровых кварталов, по данным единого государственного реестра недвижимости
- 6138:0600007 - надписи кадастровых кварталов, по данным единого государственного реестра недвижимости
- границы территории, в отношении которой осуществляется подготовка проекта межевания
- границы сельских поселений, по данным Генерального плана
- границы населенных пунктов, по данным Генерального плана

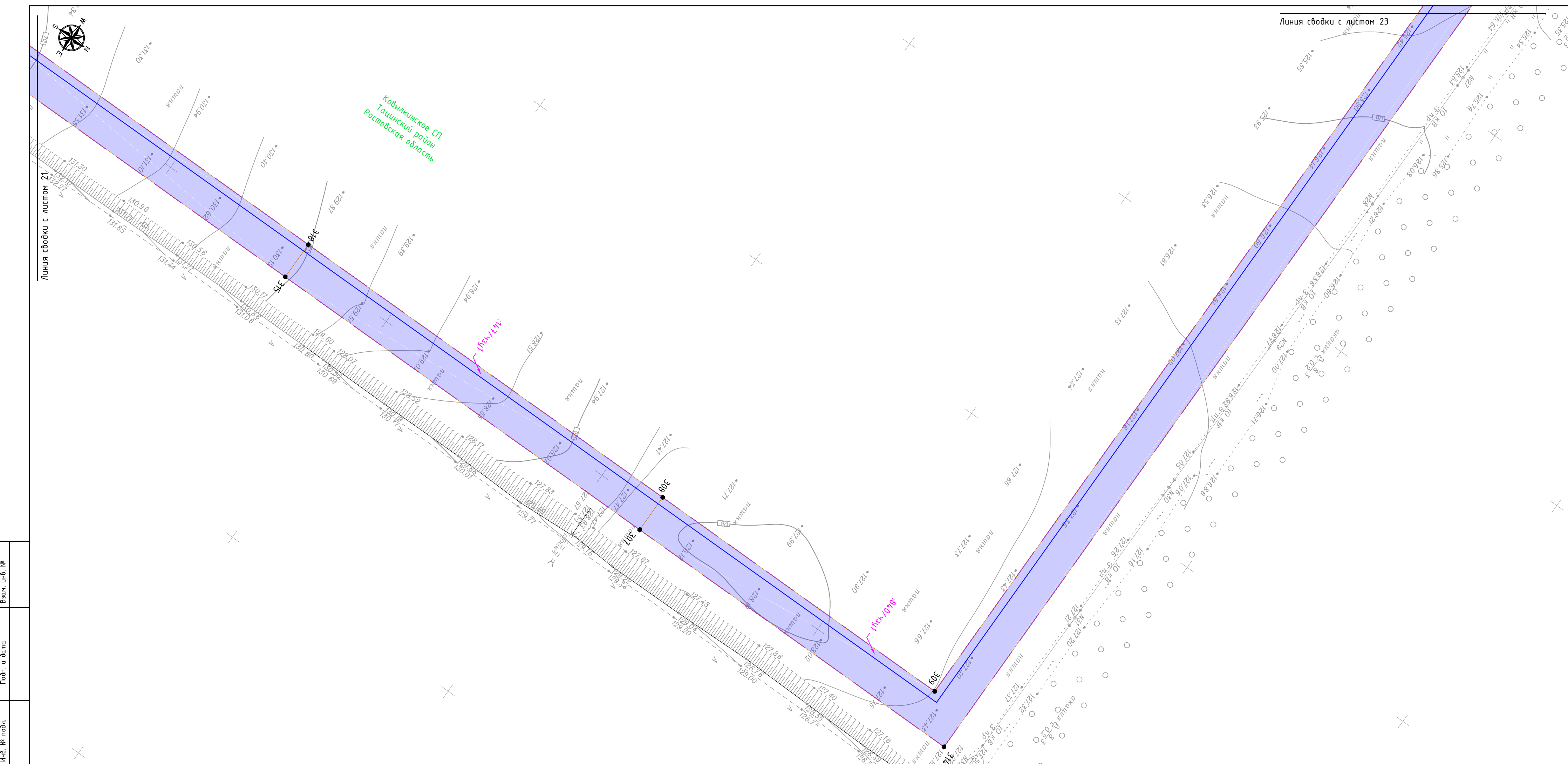
ПРОЕКТИРУЕМЫЕ ОБЪЕКТЫ:

- ось проектируемого газопровода высокого давления
- границы образуемого земельного участка, полностью расположенные в границах зоны планируемого размещения линейного объекта
- границы образуемой части земельного участка, на период строительства газопровода, полностью расположенные в границах зоны планируемого размещения линейного объекта
- 1 - характерные точки образуемых земельных участков и частей земельных участков
- 1391 - условный номер образуемого земельного участка
- 608/чз1 - условный номер образуемой части земельного участка

8000.253.011.ПМТ.0002.61/1639-1											
"Межпоселковый газопровод высокого давления от ГРС ст.Тацинская к х. Бабовня, х. Коминтерн, х. Луговой с отводом на х. Ковылкин Тацинского района и х. Алексеев Морозовского района Ростовской области"											
Изм.	Кол.уч.	Лист	№ док.	Подпись	Дата						
Выполнил	Уткина Е.Г.			03.21							
Проверил	Назаренко Я.В.			03.21							
Чертеж межевания территории, М 1:1000					<table border="1"> <tr> <td>Стадия</td> <td>Лист</td> <td>Листов</td> </tr> <tr> <td></td> <td>19</td> <td></td> </tr> </table>	Стадия	Лист	Листов		19	
Стадия	Лист	Листов									
	19										
					ООО "Управляющая компания "ДонГИС"						

Взам. инв. №
Подп. и дата
Инв. № подл.

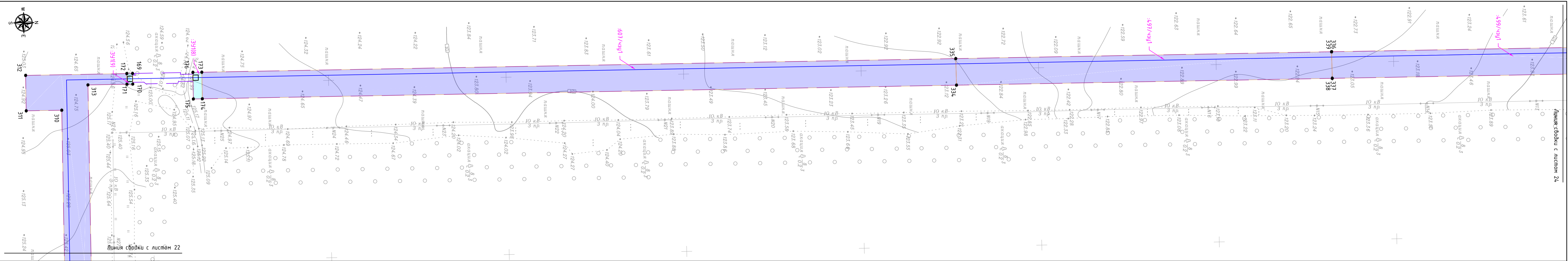
Линия съединки с листом 18
Линия съединки с листом 20
Линия съединки с листом 19



- УСЛОВНЫЕ ОБОЗНАЧЕНИЯ:**
- ТЕРРИТОРИЯ В ГРАНИЦАХ ПРОЕКТИРОВАНИЯ:**
- границы кадастровых кварталов, по данным единого государственного реестра недвижимости
 - 61:38:0600007 - надписи кадастровых кварталов, по данным единого государственного реестра недвижимости
 - границы территории, в отношении которой осуществляется подготовка проекта межевания
 - границы сельских поселений, по данным Генерального плана
 - границы населенных пунктов, по данным Генерального плана
- ПРОЕКТИРУЕМЫЕ ОБЪЕКТЫ:**
- ось проектируемого газопровода высокого давления
 - границы образуемого земельного участка, полностью расположенные в границах зоны планируемого размещения линейного объекта
 - границы образуемой части земельного участка, на период строительства газопровода, полностью расположенные в границах зоны планируемого размещения линейного объекта
 - 1 - характерные точки образуемых земельных участков и частей земельных участков
 - :341 - условный номер образуемого земельного участка
 - :608/чзп1 - условный номер образуемой части земельного участка

Взам. инв. №
Лист и дата
Инв. № подл.

8000.253.011.ПМТ.0002.61/1639-1					
"Межпоселковый газопровод высокого давления от ГРС ст.Тацинская к х. Бабовня, х. Коминтерн, х. Луговой с отводом на х. Ковылкин Тащинского района и х. Алексеев Морозовского района Ростовской области"					
Изм.	Кол.уч.	Лист	№ док.	Подпись	Дата
Выполнил	Уткина Е.Г.	<i>Е.Г. Уткина</i>			03.21
Проверил	Назаренко Я.В.	<i>Я.В. Назаренко</i>			03.21
Чертеж межевания территории, М 1:1000					Стадия
					Лист
					Листов
					22
					ООО "Управляющая компания "ДонГИС"



УСЛОВНЫЕ ОБОЗНАЧЕНИЯ:

ТЕРРИТОРИЯ В ГРАНИЦАХ ПРОЕКТИРОВАНИЯ:

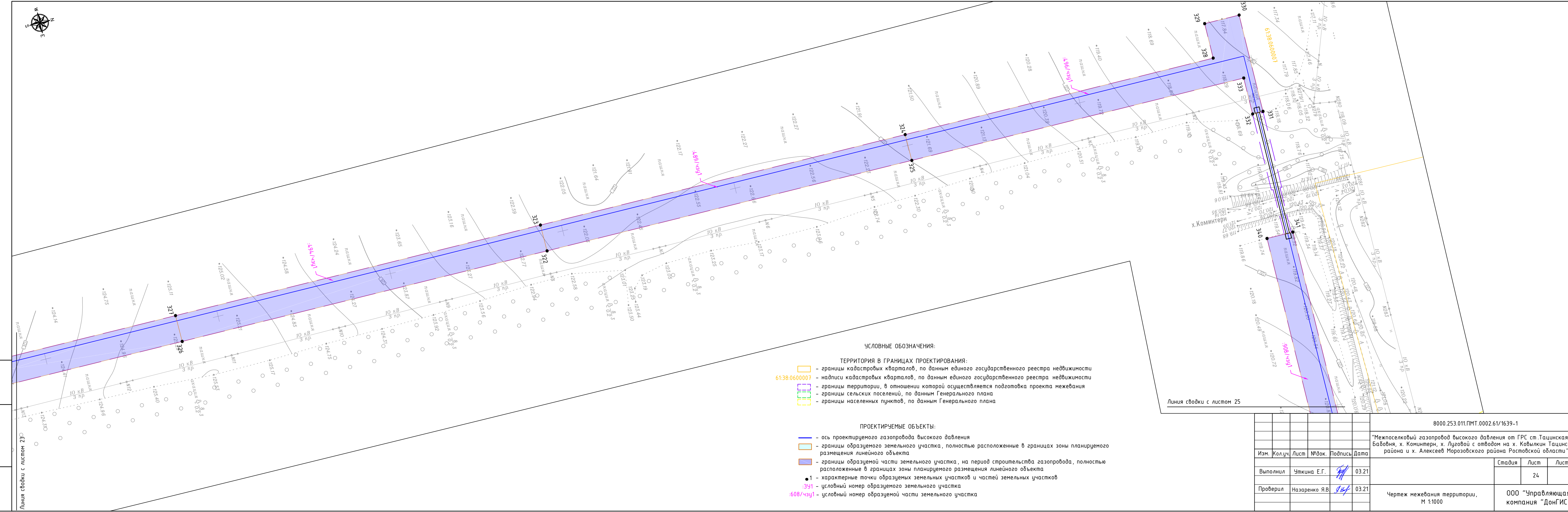
- границы кадастровых кварталов, по данным единого государственного реестра недвижимости
- надписи кадастровых кварталов, по данным единого государственного реестра недвижимости
- границы территории, в отношении которой осуществляется подготовка проекта межевания
- границы сельских поселений, по данным Генерального плана
- границы населенных пунктов, по данным Генерального плана

ПРОЕКТИРУЕМЫЕ ОБЪЕКТЫ:

- ось проектируемого газопровода высокого давления
- границы образуемого земельного участка, полностью расположенные в границах зоны планируемого размещения линейного объекта
- границы образуемой части земельного участка, на период строительства газопровода, полностью расположенные в границах зоны планируемого размещения линейного объекта
- 1 - характерные точки образуемых земельных участков и частей земельных участков
- 341 - условный номер образуемого земельного участка
- 608/чзч1 - условный номер образуемой части земельного участка

8000.253.011.ПМТ.0002.61/1639-1					
"Межпоселковый газопровод высокого давления от ГРС ст.Тацинская к х. Бабовня, х. Коминтерн, х. Луговой с отводом на х. Ковылкин Тацинского района и х. Алексеев Морозовского района Ростовской области"					
Изм.	Кол.уч.	Лист	№ док.	Подпись	Дата
				<i>Уткина Е.Г.</i>	03.21
Выполнил	Уткина Е.Г.				
Проверил	Назаренко Я.В.			<i>Я.В. Назаренко</i>	03.21
Чертеж межевания территории, М 1:1000				Стадия	Лист
					23
				ООО "Управляющая компания "ДонГИС"	

Взам. инв. №
 Подп. и дата
 Инв. № подл.



УСЛОВНЫЕ ОБОЗНАЧЕНИЯ:

- ТЕРРИТОРИЯ В ГРАНИЦАХ ПРОЕКТИРОВАНИЯ:**
- границы кадастровых кварталов, по данным единого государственного реестра недвижимости 61:38:0600001
 - надписи кадастровых кварталов, по данным единого государственного реестра недвижимости
 - границы территории, в отношении которой осуществляется подготовка проекта межевания
 - границы сельских поселений, по данным Генерального плана
 - границы населенных пунктов, по данным Генерального плана

ПРОЕКТИРУЕМЫЕ ОБЪЕКТЫ:

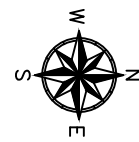
- ось проектируемого газопровода высокого давления
- границы образуемого земельного участка, полностью расположенные в границах зоны планируемого размещения линейного объекта
- границы образуемой части земельного участка, на период строительства газопровода, полностью расположенные в границах зоны планируемого размещения линейного объекта
- характерные точки образуемых земельных участков и частей земельных участков
- :341 - условный номер образуемого земельного участка
- :608/чз41 - условный номер образуемой части земельного участка

Линия съёмки с листом 25

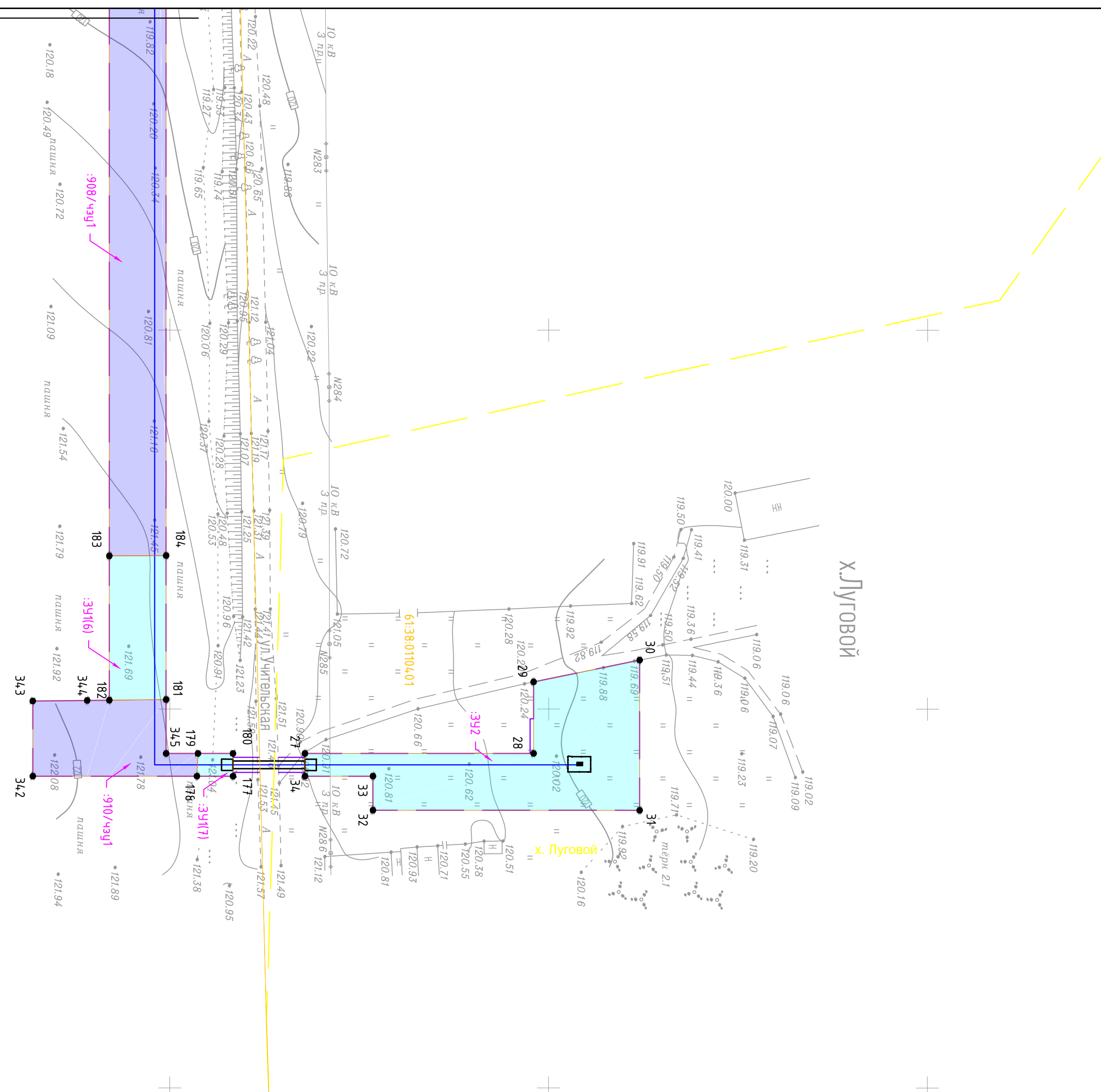
Изм.	Кол.чл.	Лист	№ док.	Подпись	Дата
		Выполнил	Уткина Е.Г.		03.21
		Проверил	Назаренко Я.В.		03.21

8000.253.011.ПМТ.0002.61/1639-1		
"Межпоселковый газопровод высокого давления от ГРС ст.Тацинская к х. Бабовня, х. Коминтерн, х. Луговой с отводом на х. Ковылкин Тацинского района и х. Алексеев Морозовского района Ростовской области"		
Стадия	Лист	Листов
	24	
Чертеж межевания территории, М 1:1000		ООО "Управляющая компания "ДонГИС"

Ваш. инв. №
 Подп. и дата
 Инв. № посл.
 Линия съёмки с листом 25



Линия сводки с листом 24



УСЛОВНЫЕ ОБОЗНАЧЕНИЯ:

ТЕРРИТОРИЯ В ГРАНИЦАХ ПРОЕКТИРОВАНИЯ:

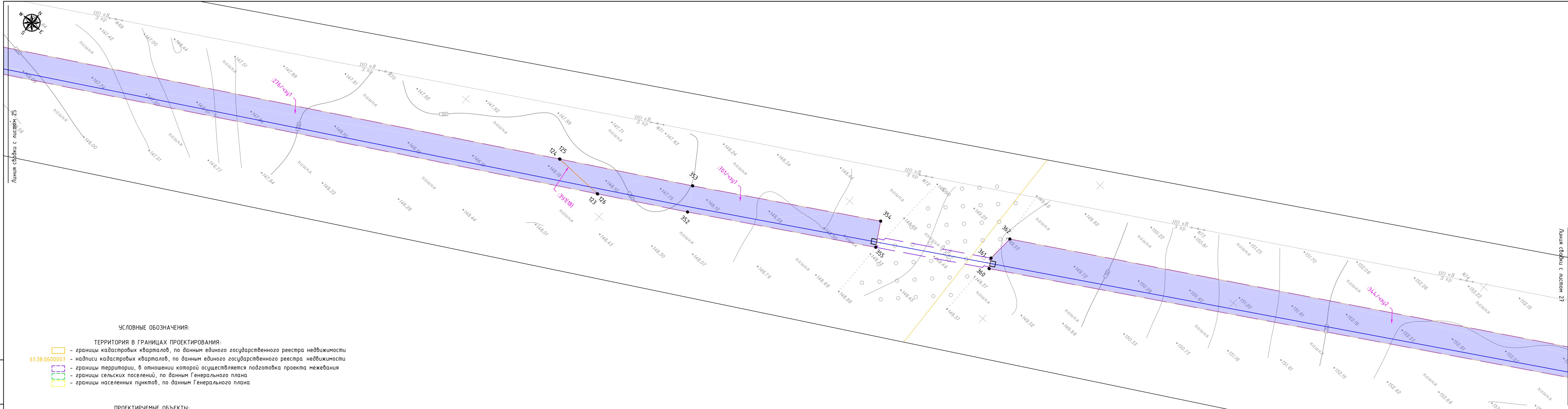
- границы кадастровых кварталов, по данным единого государственного реестра недвижимости
- 61:38:0600007 - надписи кадастровых кварталов, по данным единого государственного реестра недвижимости
- границы территории, в отношении которой осуществляется подготовка проекта межевания
- границы сельских поселений, по данным Генерального плана
- границы населенных пунктов, по данным Генерального плана

ПРОЕКТИРУЕМЫЕ ОБЪЕКТЫ:

- ось проектируемого газопровода высокого давления
- границы образуемого земельного участка, полностью расположенные в границах зоны планируемого размещения линейного объекта
- границы образуемой части земельного участка, на период строительства газопровода, полностью расположенные в границах зоны планируемого размещения линейного объекта
- - характерные точки образуемых земельных участков и частей земельных участков
- :ЗУ1 - условный номер образуемого земельного участка
- :608/чзц1 - условный номер образуемой части земельного участка

8000.253.011.ПМТ.0002.61/1639-1					
"Межпоселковый газопровод высокого давления от ГРС ст.Тацинская к х. Бабовня, х. Коминтерн, х. Луговой с отводом на х. Ковылкин Тацинского района и х. Алексеев Морозовского района Ростовской области"					
Изм.	Кол.уч.	Лист	№ док.	Подпись	Дата
Выполнил	Уткина Е.Г.		03.21		
Проверил	Назаренко Я.В.		03.21		
				Стадия	Лист
					25
				Чертеж межевания территории, М 1:1000	ООО "Управляющая компания "ДонГИС"

Взам. инв. №
Подп. и дата
Инв. № подл.



УСЛОВНЫЕ ОБОЗНАЧЕНИЯ:

ТЕРРИТОРИЯ В ГРАНИЦАХ ПРОЕКТИРОВАНИЯ:

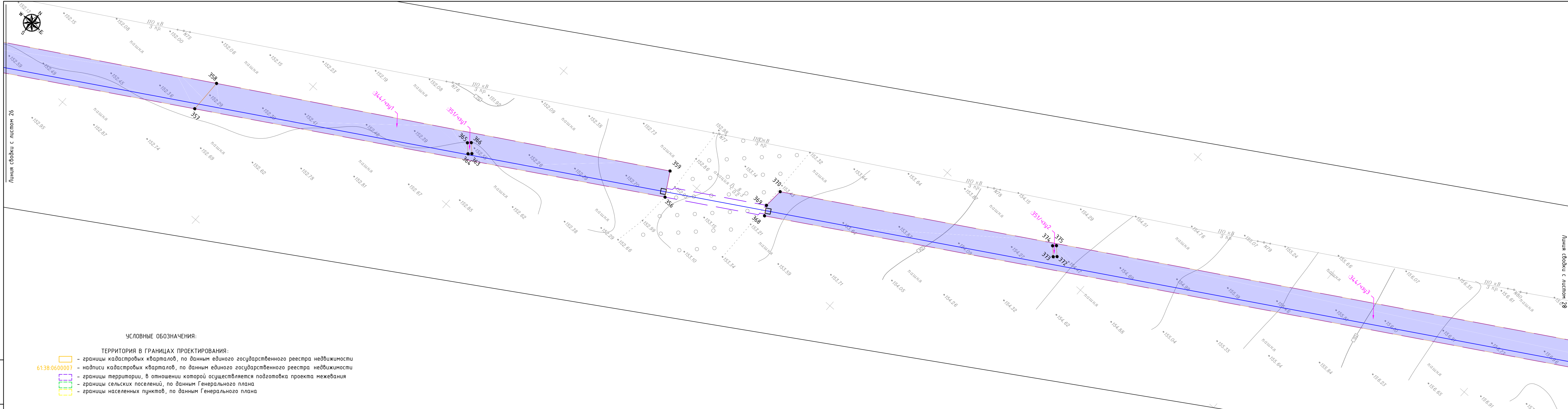
- границы кадастровых кварталов, по данным единого государственного реестра недвижимости
- надписи кадастровых кварталов, по данным единого государственного реестра недвижимости
- границы территории, в отношении которой осуществляется подготовка проекта межевания
- границы сельских поселений, по данным Генерального плана
- границы населенных пунктов, по данным Генерального плана

ПРОЕКТИРУЕМЫЕ ОБЪЕКТЫ:

- ось проектируемого газопровода высокого давления
- границы образуемого земельного участка, полностью расположенные в границах зоны планируемого размещения линейного объекта
- границы образуемой части земельного участка, на период строительства газопровода, полностью расположенные в границах зоны планируемого размещения линейного объекта
- 1 - характерные точки образуемых земельных участков и частей земельных участков
- :341 - условный номер образуемого земельного участка
- :608/чз41 - условный номер образуемой части земельного участка

8000.253.011.ПМТ.0002.61/1639-1					
"Межпоселковый газопровод высокого давления от ГРС ст.Тацинская к х. Бабовня, х. Коминтерн, х. Луговой с отводом на х. Ковылкин Тацинского района и х. Алексеев Морозовского района Ростовской области"					
Изм.	Кол.ч.	Лист	№ док.	Подпись	Дата
Выполнил	Уткина Е.Г.	<i>[Signature]</i>	03.21		
Проверил	Назаренко Я.В.	<i>[Signature]</i>	03.21		
Чертеж межевания территории, М 1:1000				Стадия	Лист
					26
				ООО "Управляющая компания "ДонГИС"	

Взам. инв. №
 Подп. и дата
 Инв. № подл.



УСЛОВНЫЕ ОБОЗНАЧЕНИЯ:

ТЕРРИТОРИЯ В ГРАНИЦАХ ПРОЕКТИРОВАНИЯ:

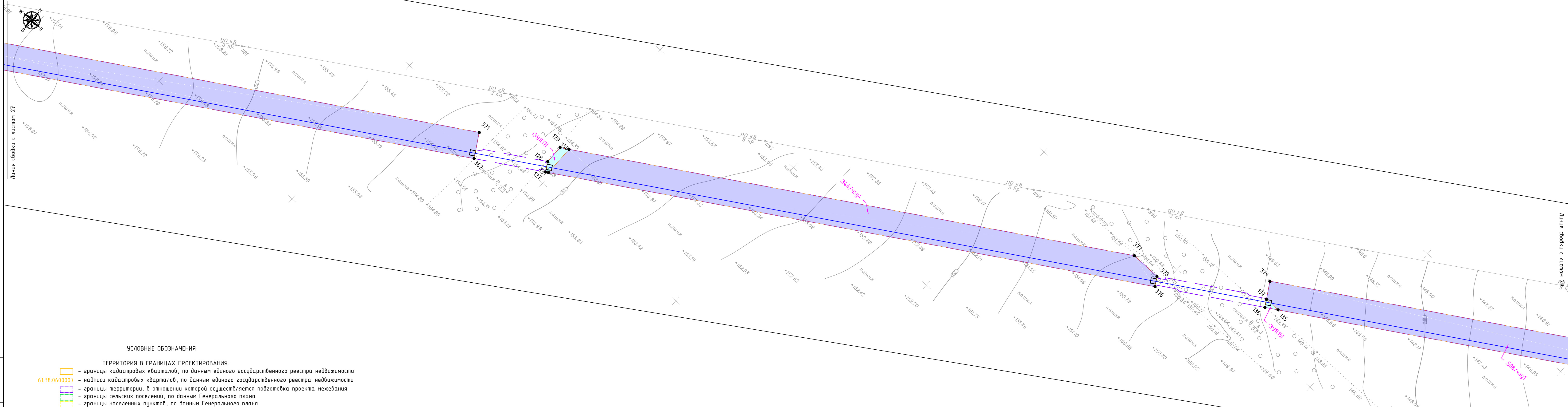
- границы кадастровых кварталов, по данным единого государственного реестра недвижимости
- надписи кадастровых кварталов, по данным единого государственного реестра недвижимости
- границы территории, в отношении которой осуществляется подготовка проекта межевания
- границы сельских поселений, по данным Генерального плана
- границы населенных пунктов, по данным Генерального плана

ПРОЕКТИРУЕМЫЕ ОБЪЕКТЫ:

- ось проектируемого газопровода высокого давления
- границы образуемого земельного участка, полностью расположенные в границах зоны планируемого размещения линейного объекта
- границы образуемой части земельного участка, на период строительства газопровода, полностью расположенные в границах зоны планируемого размещения линейного объекта
- характерные точки образуемых земельных участков и частей земельных участков
- :ЗУ1 - условный номер образуемого земельного участка
- :608/чзч1 - условный номер образуемой части земельного участка

8000.253.011.ПМТ.0002.61/1639-1											
"Межпоселковый газопровод высокого давления от ГРС ст.Тацинская к х. Бабовня, х. Коминтерн, х. Луговой с отводом на х. Ковылкин Тацинского района и х. Алексеев Морозовского района Ростовской области"											
Изм.	Кол.уч.	Лист	№док.	Подпись	Дата						
Выполнил	Уткина Е.Г.			03.21							
Проверил	Назаренко Я.В.			03.21							
Чертеж межевания территории, М 1:1000					<table border="1"> <tr> <td>Стадия</td> <td>Лист</td> <td>Листов</td> </tr> <tr> <td></td> <td>27</td> <td></td> </tr> </table>	Стадия	Лист	Листов		27	
Стадия	Лист	Листов									
	27										
ООО "Управляющая компания "ДонГИС"											

Взам. инв. №
Подп. и дата
Инв. № подл.



УСЛОВНЫЕ ОБОЗНАЧЕНИЯ:

ТЕРРИТОРИЯ В ГРАНИЦАХ ПРОЕКТИРОВАНИЯ:

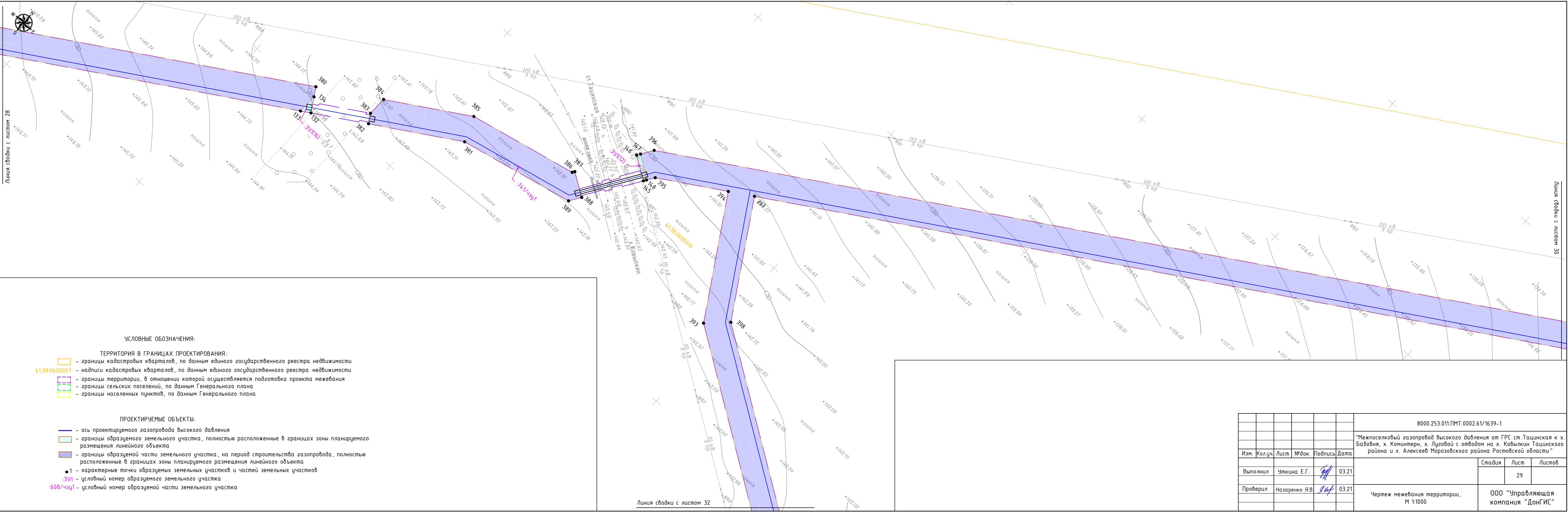
- границы кадастровых кварталов, по данным единого государственного реестра недвижимости
- надписи кадастровых кварталов, по данным единого государственного реестра недвижимости
- границы территории, в отношении которой осуществляется подготовка проекта межевания
- границы сельских поселений, по данным Генерального плана
- границы населенных пунктов, по данным Генерального плана

ПРОЕКТИРУЕМЫЕ ОБЪЕКТЫ:

- ось проектируемого газопровода высокого давления
- границы образуемого земельного участка, полностью расположенные в границах зоны планируемого размещения линейного объекта
- границы образуемой части земельного участка, на период строительства газопровода, полностью расположенные в границах зоны планируемого размещения линейного объекта
- - характерные точки образуемых земельных участков и частей земельных участков
- 391 - условный номер образуемого земельного участка
- 308/чзч1 - условный номер образуемой части земельного участка

8000.253.011.ПМТ.0002.61/1639-1					
"Межпоселковый газопровод высокого давления от ГРС ст.Тацинская к х. Бабовня, х. Коминтерн, х. Луговой с отводом на х. Ковылкин Тацинского района и х. Алексеев Морозовского района Ростовской области"					
Изм.	Кол.уч.	Лист	№ док.	Подпись	Дата
Выполнил	Уткина Е.Г.			<i>Е.Г. Уткина</i>	03.21
Проверил	Назаренко Я.В.			<i>Я.В. Назаренко</i>	03.21
				Стадия	Лист
					28
				Листов	
Чертеж межевания территории, М 1:1000				ООО "Управляющая компания "ДонГИС"	

Вып. инв. №
 Подп. и дата
 Инв. № подл.



УСЛОВНЫЕ ОБОЗНАЧЕНИЯ:

ТЕРРИТОРИЯ В ГРАНИЦАХ ПРОЕКТИРОВАНИЯ:

- границы кадастровых кварталов, по данным единого государственного реестра недвижимости
- надписи кадастровых кварталов, по данным единого государственного реестра недвижимости
- границы территории, в отношении которой осуществляется подготовка проекта межевания
- границы сельских поселений, по данным Генерального плана
- границы населенных пунктов, по данным Генерального плана

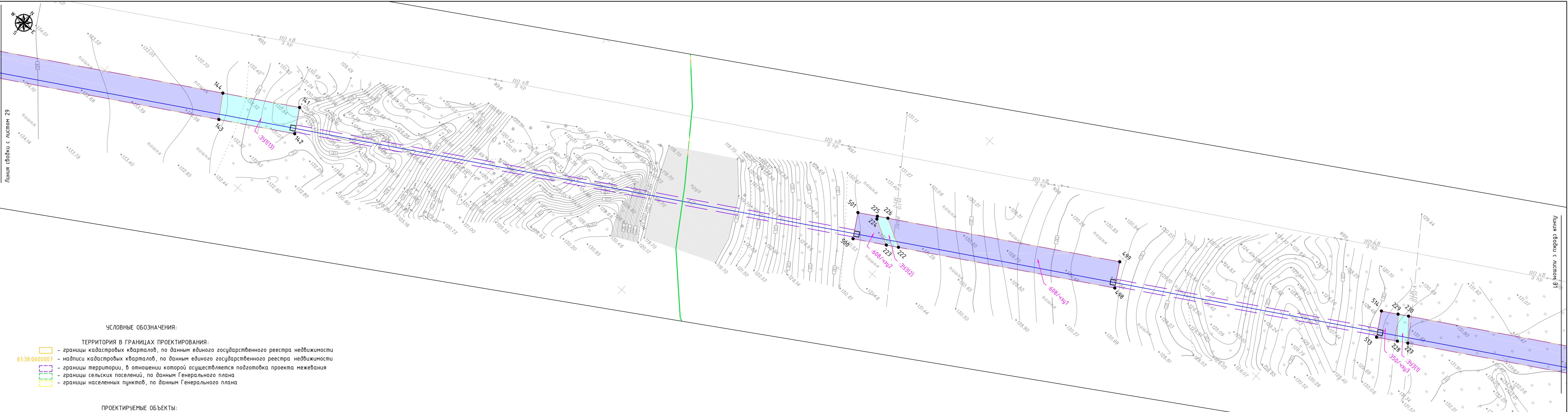
ПРОЕКТИРУЕМЫЕ ОБЪЕКТЫ:

- ось проектируемого газопровода высокого давления
- границы образуемого земельного участка, полностью расположенные в границах зоны планируемого размещения линейного объекта
- границы образуемой части земельного участка, на период строительства газопровода, полностью расположенные в границах зоны планируемого размещения линейного объекта
- 1 - характерные точки образуемых земельных участков и частей земельных участков
- :391 - условный номер образуемого земельного участка
- :608/чзч1 - условный номер образуемой части земельного участка

Линия сводки с листом 32

8000.253.011.ПМТ.0002.61/1639-1					
"Межпоселковый газопровод высокого давления от ГРС ст.Тацинская к х. Бабовня, х. Коминтерн, х. Луговой с отводом на х. Ковылкин Тацинского района и х. Алексеев Морозовского района Ростовской области"					
Изм.	Кол.уч.	Лист	№ док.	Подпись	Дата
	Выполнил	Уткина Е.Г.		<i>[Signature]</i>	03.21
	Проверил	Назаренко Я.В.		<i>[Signature]</i>	03.21
					Страница Лист Листов 29
Чертеж межевания территории, М 1:1000					ООО "Управляющая компания "ДонГИС"

Вып. инв. №
 Подп. и дата
 Инв. № подл.



УСЛОВНЫЕ ОБОЗНАЧЕНИЯ:

ТЕРРИТОРИЯ В ГРАНИЦАХ ПРОЕКТИРОВАНИЯ:

- границы кадастровых кварталов, по данным единого государственного реестра недвижимости
- 61:38.06.00007 - надписи кадастровых кварталов, по данным единого государственного реестра недвижимости
- границы территории, в отношении которой осуществляется подготовка проекта межевания
- границы сельских поселений, по данным Генерального плана
- границы населенных пунктов, по данным Генерального плана

ПРОЕКТИРУЕМЫЕ ОБЪЕКТЫ:

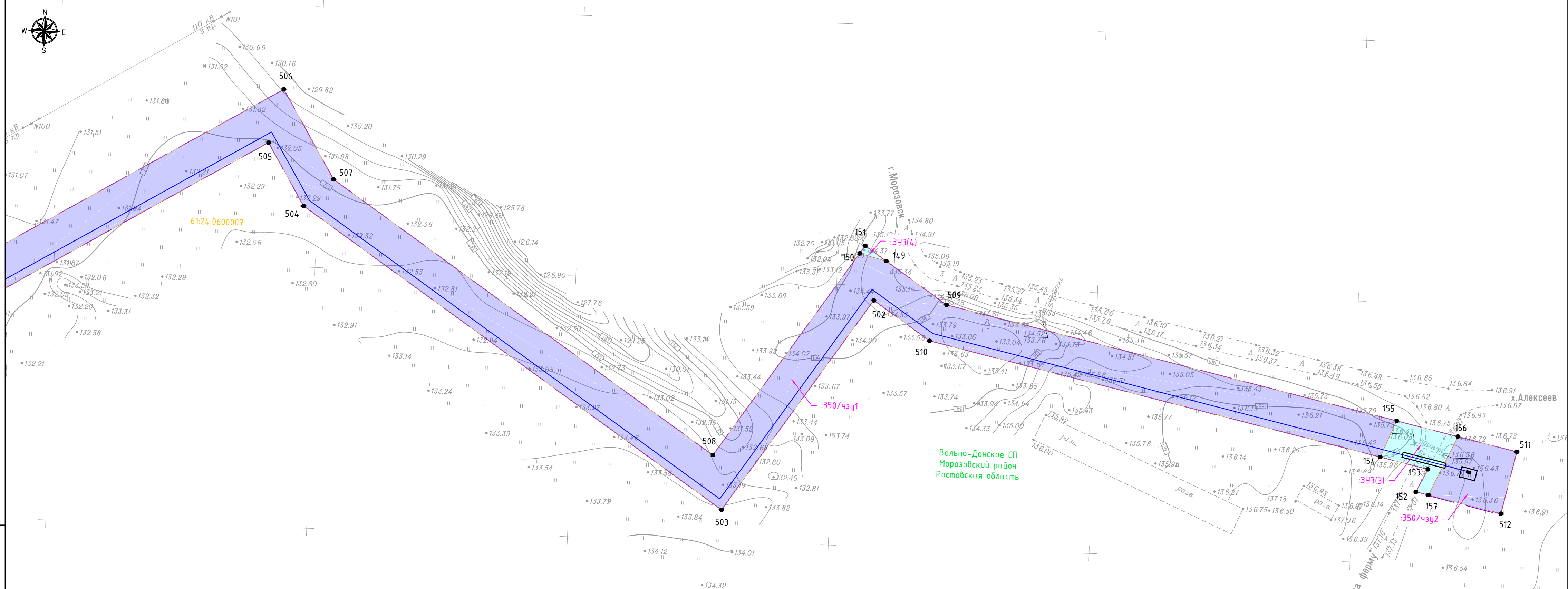
- ось проектируемого газопровода высокого давления
- границы образуемого земельного участка, полностью расположенные в границах зоны планируемого размещения линейного объекта
- границы образуемой части земельного участка, на период строительства газопровода, полностью расположенные в границах зоны планируемого размещения линейного объекта
- 1 - характерные точки образуемых земельных участков и частей земельных участков
- :3У1 - условный номер образуемого земельного участка
- :608/4зУ1 - условный номер образуемой части земельного участка

8000.253.011.ПМТ.0002.61/1639-1					
"Межпоселковый газопровод высокого давления от ГРС ст.Тацинская к х. Бабовня, х. Коминтерн, х. Луговой с отводом на х. Ковылкин Тацинского района и х. Алексеев Морозовского района Ростовской области"					
Изм.	Кол.уч.	Лист	№док.	Подпись	Дата
	Выполнил	Уткина Е.Г.			03.21
	Проверил	Назаренко Я.В.			03.21
				Стадия	Лист
					29
				Листов	
				Чертеж межевания территории, М 1:1000	
				ООО "Управляющая компания "ДонГИС"	

Взам. инв. №
 Подп. и дата
 Инв. № подл.

Линия сборки с листом 29

Линия сборки с листом 31



УСЛОВНЫЕ ОБОЗНАЧЕНИЯ:

ТЕРРИТОРИЯ В ГРАНИЦАХ ПРОЕКТИРОВАНИЯ:

- границы кадастровых кварталов, по данным единого государственного реестра недвижимости
- надписи кадастровых кварталов, по данным единого государственного реестра недвижимости
- границы территории, в отношении которой осуществляется подготовка проекта межевания
- границы сельских поселений, по данным Генерального плана
- границы населенных пунктов, по данным Генерального плана

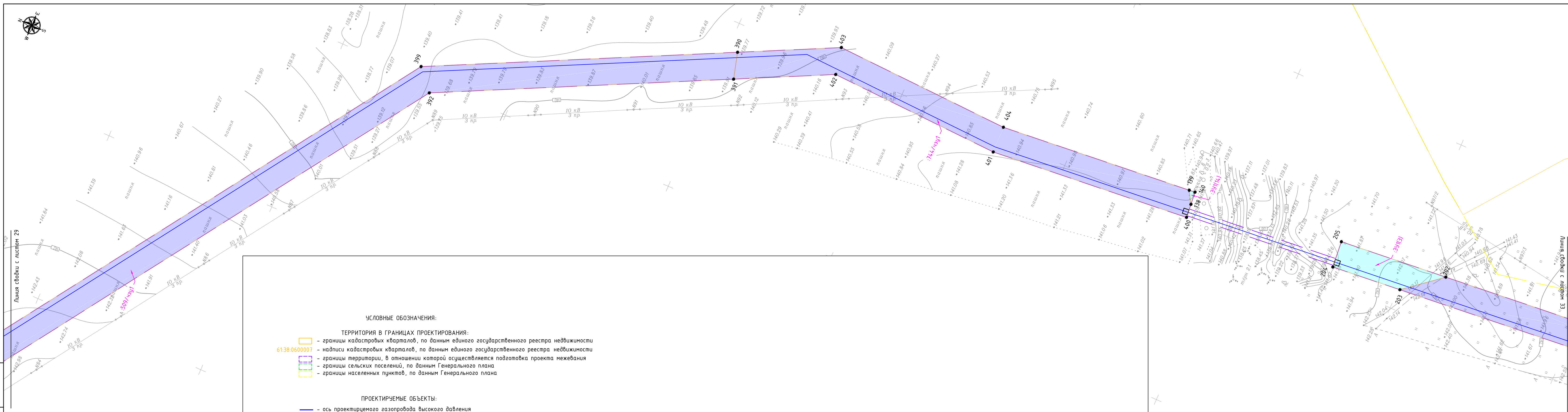
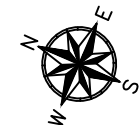
ПРОЕКТИРУЕМЫЕ ОБЪЕКТЫ:

- ось проектируемого газопровода высокого давления
- границы образуемого земельного участка, полностью расположенные в границах зоны планируемого размещения линейного объекта
- границы образуемой части земельного участка, на период строительства газопровода, полностью расположенные в границах зоны планируемого размещения линейного объекта
- 1 - характерные точки образуемых земельных участков и частей земельных участков
- :341 - условный номер образуемого земельного участка
- :608/чзч1 - условный номер образуемой части земельного участка

Вольно-Донское СП
Морозовский район
Ростовская область

Вариант, упр. №
Лист, у. дата
Изм. № подл.

8000.253.011.ПМТ.0002.61/1639-1					
"Межпоселковый газопровод высокого давления от ГРС ст.Тацинская к х. Бабовня, х. Коминтерн, х. Луговой с отводом на х. Ковылкин Тацинского района и х. Алексеев Морозовского района Ростовской области"					
Изм.	Кол.уч.	Лист	№ док.	Подпись	Дата
Выполнил	Уткина Е.Г.	<i>Е.Г.</i>			03.21
Проверил	Назаренко Я.В.	<i>Я.В.</i>			03.21
Чертеж межевания территории, М 1:1000					Стадия
					Лист
					Листов
					29
					ООО "Управляющая компания "ДонГИС"



УСЛОВНЫЕ ОБОЗНАЧЕНИЯ:

ТЕРРИТОРИЯ В ГРАНИЦАХ ПРОЕКТИРОВАНИЯ:

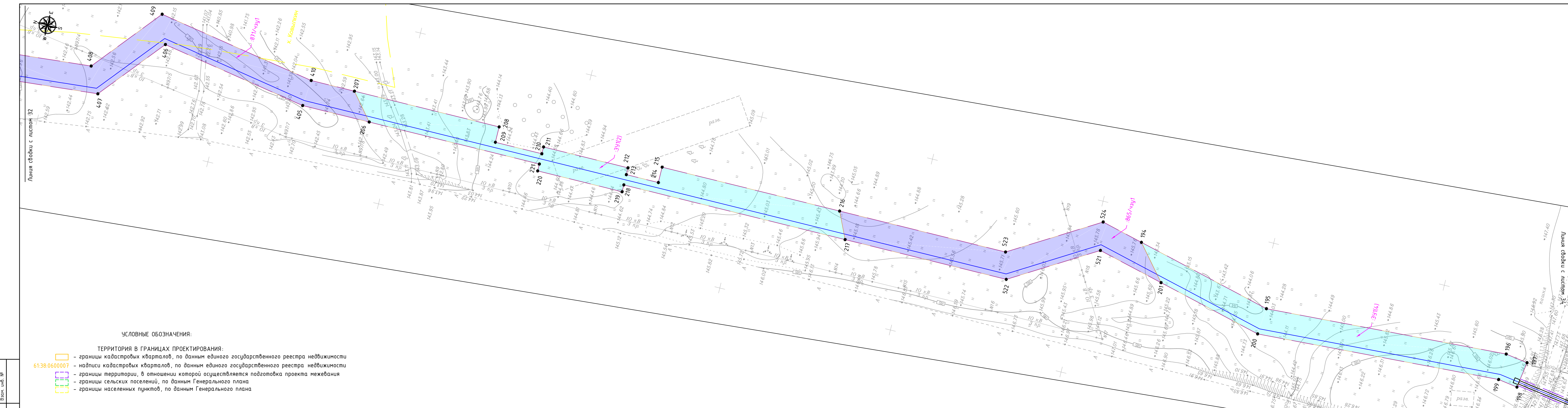
- границы кадастровых кварталов, по данным единого государственного реестра недвижимости
- 61:38:0600007 - надписи кадастровых кварталов, по данным единого государственного реестра недвижимости
- границы территории, в отношении которой осуществляется подготовка проекта межевания
- границы сельских поселений, по данным Генерального плана
- границы населенных пунктов, по данным Генерального плана

ПРОЕКТИРУЕМЫЕ ОБЪЕКТЫ:

- ось проектируемого газопровода высокого давления
- границы образуемого земельного участка, полностью расположенные в границах зоны планируемого размещения линейного объекта
- границы образуемой части земельного участка, на период строительства газопровода, полностью расположенные в границах зоны планируемого размещения линейного объекта
- 1 - характерные точки образуемых земельных участков и частей земельных участков
- :3У1 - условный номер образуемого земельного участка
- :608/чзУ1 - условный номер образуемой части земельного участка

8000.253.011.ПМТ.0002.61/1639-1					
"Межпоселковый газопровод высокого давления от ГРС ст.Тацинская к х. Бабовня, х. Коминтерн, х. Луговой с отводом на х. Ковылкин Тацинского района и х. Алексеев Морозовского района Ростовской области"					
Изм.	Кол.уч.	Лист	№ док.	Подпись	Дата
					03.21
Выполнил	Уткина Е.Г.				03.21
Проверил	Назаренко Я.В.				03.21
Чертеж межевания территории, М 1:1000					Стадия
					Лист
					Листов
					32
ООО "Управляющая компания "ДонГИС"					

Век. инв. №
Полн. и дата
Инв. № подл.



УСЛОВНЫЕ ОБОЗНАЧЕНИЯ:

ТЕРРИТОРИЯ В ГРАНИЦАХ ПРОЕКТИРОВАНИЯ:

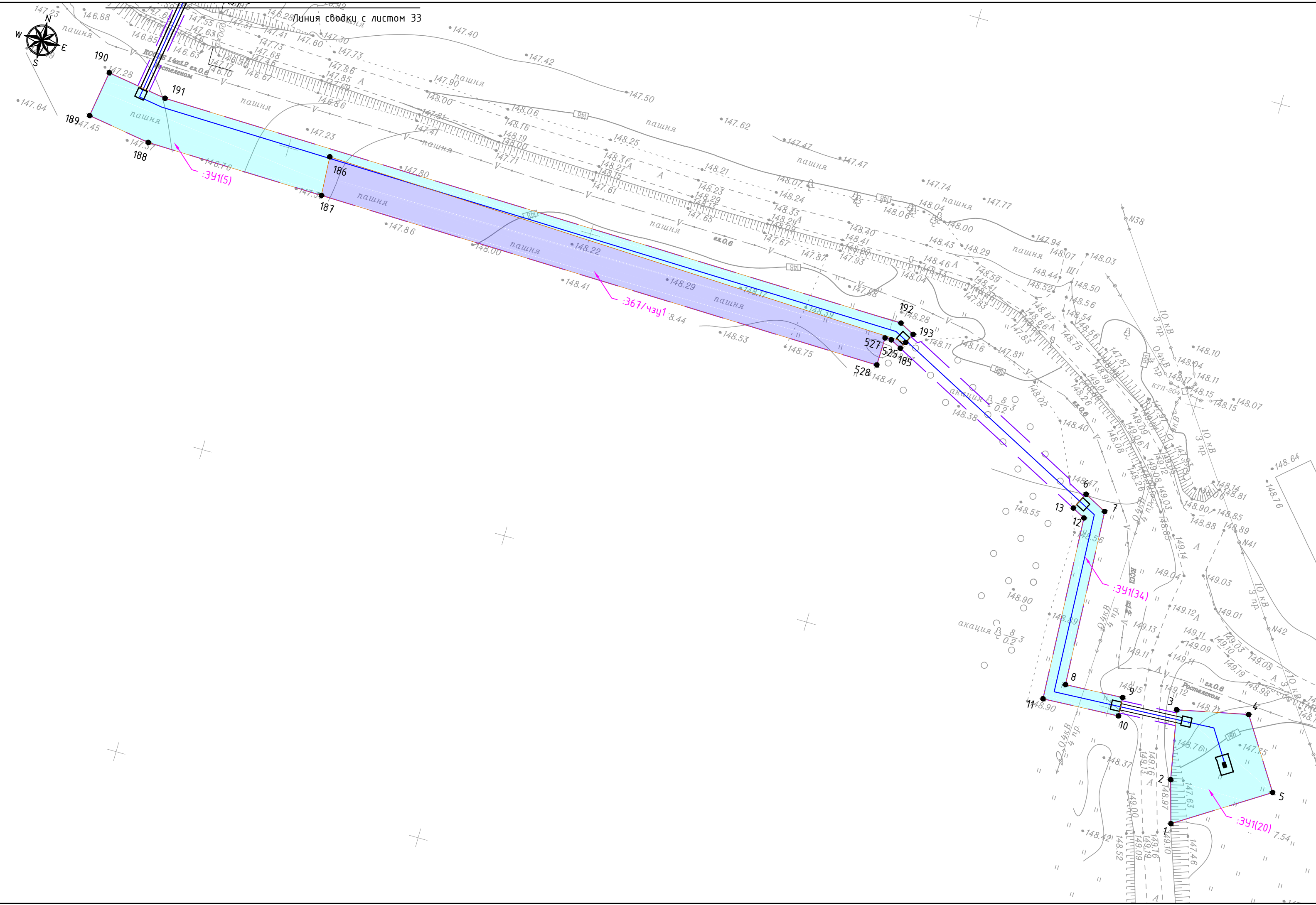
- границы кадастровых кварталов, по данным единого государственного реестра недвижимости
- надписи кадастровых кварталов, по данным единого государственного реестра недвижимости
- границы территории, в отношении которой осуществляется подготовка проекта межевания
- границы сельских поселений, по данным Генерального плана
- границы населенных пунктов, по данным Генерального плана

ПРОЕКТИРУЕМЫЕ ОБЪЕКТЫ:

- ось проектируемого газопровода высокого давления
- границы образуемого земельного участка, полностью расположенные в границах зоны планируемого размещения линейного объекта
- границы образуемой части земельного участка, на период строительства газопровода, полностью расположенные в границах зоны планируемого размещения линейного объекта
- 1 - характерные точки образуемых земельных участков и частей земельных участков
- :ЗУ1 - условный номер образуемого земельного участка
- :608/чзУ1 - условный номер образуемой части земельного участка

8000.253.011.ПМТ.0002.61/1639-1					
"Межпоселковый газопровод высокого давления от ГРС ст.Тацинская к х. Бабовня, х. Коминтерн, х. Луговой с отводом на х. Ковылкин Тацинского района и х. Алексей Морозовского района Ростовской области"					
Изм.	Кол.уч.	Лист	№док.	Подпись	Дата
		Выполнил	Уткина Е.Г.		03.21
		Проверил	Назаренко Я.В.		03.21
				Стадия	Лист
					33
				Чертеж межевания территории, М 1:1000	ООО "Управляющая компания "ДонГИС"

Вып. инв. №
 Подп. и дата
 Инв. № подл.



УСЛОВНЫЕ ОБОЗНАЧЕНИЯ:

- ТЕРРИТОРИЯ В ГРАНИЦАХ ПРОЕКТИРОВАНИЯ:
- границы кадастровых кварталов, по данным единого государственного реестра недвижимости
 - 61:38:0600007 - надписи кадастровых кварталов, по данным единого государственного реестра недвижимости
 - границы территории, в отношении которой осуществляется подготовка проекта межевания
 - границы сельских поселений, по данным Генерального плана
 - границы населенных пунктов, по данным Генерального плана

ПРОЕКТИРУЕМЫЕ ОБЪЕКТЫ:

- ось проектируемого газопровода высокого давления
- границы образуемого земельного участка, полностью расположенные в границах зоны планируемого размещения линейного объекта
- границы образуемой части земельного участка, на период строительства газопровода, полностью расположенные в границах зоны планируемого размещения линейного объекта
- 1 - характерные точки образуемых земельных участков и частей земельных участков
- :391 - условный номер образуемого земельного участка
- :608/чзч1 - условный номер образуемой части земельного участка

8000.253.011.ПМТ.0002.61/1639-1					
"Межпоселковый газопровод высокого давления от ГРС ст.Тацинская к х. Бабовня, х. Коминтерн, х. Луговой с отводом на х. Ковылкин Тацинского района и х. Алексеев Морозовского района Ростовской области"					
Изм.	Кол.уч.	Лист	№ док.	Подпись	Дата
Выполнил	Уткина Е.Г.	<i>[Signature]</i>	03.21		
Проверил	Назаренко Я.В.	<i>[Signature]</i>	03.21		
Чертеж межевания территории, М 1:1000				Стадия	Лист
					Листов
					34
				ООО "Управляющая компания "ДонГИС"	

Взам. инв. №
Подп. и дата
Инв. № подл.

Име. № подл. Подп. и дата

Взам. име. №

Подп. и дата

Таблица №1

№	Кадастровый номер	Кадастровый номер существующего земельного участка, на котором объект может быть размещен на условиях сервитута, публичного сервитута	Перечень и адреса объектов недвижимого имущества	Способ образования земельного участка (части земельного участка)	Сведения об отнесении (неотнесении) образуемых земельных участков к территории общего пользования	Адрес	Наименование собственника, землепользователя, вид права	Категория земель	Разрешенное использование	Площадь, кв.м.
1	:ЗУ1	-	-	Образование земельного участка из земель, находящихся в государственной или муниципальной собственности	Не относится к территории общего пользования	-	Земли пераграниценной государственной собственности на территории Ковылкинского, Тагинского, Сухожского сельских поселений Тагинского района Ростовской области	Земли сельскохозяйственного назначения	Трубопроводный транспорт	57 661
2	:ЗУ2	-	-	Образование земельного участка из земель, находящихся в государственной или муниципальной собственности	Не относится к территории общего пользования	-	Земли пераграниценной государственной собственности на территории населенного пункта х.Луговой Ковылкинского сельского поселения Тагинского района Ростовской области	Земли населенных пунктов	Трубопроводный транспорт	1 773
3	:ЗУ3	-	-	Образование земельного участка из земель, находящихся в государственной или муниципальной собственности	Не относится к территории общего пользования	-	Земли пераграниценной государственной собственности на территории Вольно-Донского сельского поселения Морозовского района Ростовской области	Земли сельскохозяйственного назначения	Трубопроводный транспорт	616
4	61:38:0600007:26	61:38:0600007:26	Сведения отсутствуют	Образование части земельного участка	-	Ростовская обл, р-н Тагинский, х Луговой, СПК "Луговое"	Чиков Андрей Георгиевич - Собственность	Земли сельскохозяйственного назначения	Для организации крестьянского (фермерского) хозяйства (Для ведения крестьянского (фермерского) хозяйства)	2 690
5	61:38:0600007:114	61:38:0600007:114	Сведения отсутствуют	Образование части земельного участка	-	установлено относительно ориентира, расположенного в границах участка. Почтовый адрес ориентира: Ростовская обл., р-н Тагинский, х. Луговой, СПК "Луговое"	Шапалов Александр Михайлович - Собственность; Кобзарев Александр Николаевич - аренда с 25.07.2019 по 25.07.2024	Земли сельскохозяйственного назначения	производство сельскохозяйственно й продукции (Для сельскохозяйственно го производства)	5 989
6	61:38:0600007:125	61:38:0600007:125	Сведения отсутствуют	Образование части земельного участка	-	установлено относительно ориентира, расположенного в границах участка. Почтовый адрес ориентира: Ростовская обл, р-н Тагинский, х Луговой, СПК "Луговое"	Ткачук Виктор Еромолаевич - Собственность	Земли сельскохозяйственного назначения	производство сельскохозяйственно й продукции (Для сельскохозяйственно го производства)	2 575
7	61:38:0600007:145	61:38:0600007:145	Сведения отсутствуют	Образование части земельного участка	-	установлено относительно ориентира,	Теникова Светлана Михайловна - Собственность;	Земли сельскохозяйственного назначения	производство сельскохозяйственно го производства	1 526

Изм Лист № докум. Подп. Дата

8000.253.011.ПМТ.0002.61/1639-1

Лист

Изм	Лист	№ докум.	Подп.	Дата
-----	------	----------	-------	------

Име. № подл	Подп. и дата	Име. № дубл.	Взам. име. №	Подп. и дата
27	61:38:0600007:858	61:38:0600007:858	Сведения отсутствуют	Образование части земельного участка
28	61:38:0600007:875	61:38:0600007:875	Сведения отсутствуют	Образование части земельного участка
29	61:38:0600007:879	61:38:0600007:879	Сведения отсутствуют	Образование части земельного участка
30	61:38:0600007:882	61:38:0600007:882	Сведения отсутствуют	Образование части земельного участка
31	61:38:0600007:883	61:38:0600007:883	Сведения отсутствуют	Образование части земельного участка
32	61:38:0600007:884	61:38:0600007:884	Сведения отсутствуют	Образование части земельного участка
33	61:38:0600007:885	61:38:0600007:885	Сведения отсутствуют	Образование части земельного участка
34	61:38:0600007:886	61:38:0600007:886	Сведения отсутствуют	Образование части земельного участка
35	61:38:0600007:887	61:38:0600007:887	Сведения отсутствуют	Образование части земельного участка
36	61:38:0600007:908	61:38:0600007:908	Сведения отсутствуют	Образование части земельного участка
37	61:38:0600007:910	61:38:0600007:910	Сведения отсутствуют	Образование части земельного участка

Луговой, в 2,1 км на юг от ул. Мира, 33	Ростовская область, р-н Тагинский, Ковылкинское поселение, х. Коминтерн, в 1,0 км на восток от ул. Молодежная, 4.	Шипелов Александр Александрович - аренда с 05.05.2017 по 05.05.2027	Земли сельскохозяйственного назначения	сельскохозяйственно го производства)	2 985
347078, Ростовская область, р-н Тагинский, с/с Ковылкинское сельское поселение, х. Коминтерн, в 1,5 км на север от ул. Молодежная, 4.	Шипелова Марина Николаевна - Собственность; Кобзарев Александр Николаевич - аренда с 08.05.2018 по 08.05.2028	Земли сельскохозяйственного назначения	сельскохозяйственно го производства)	5 569	
347078, Ростовская область, р-н Тагинский, с/с Ковылкинское сельское поселение, х. Коминтерн, в 1,7 км на север от ул. Молодежная, 4.	Дубова Татьяна Васильевна - Собственность; Кобзарев Александр Николаевич - аренда с 08.05.2018 по 08.05.2028	Земли сельскохозяйственного назначения	сельскохозяйственно го производства)	4 849	
Ростовская область, р-н Тагинский, х. Луговой, Ковылкинское сельское поселение, в 7,3 км на юг от ул. Молодежная, 22.	Чиков Андрей Георгиевич - Собственность	Земли сельскохозяйственного назначения	Для производства сельскохозяйственно й продукции (Для сельскохозяйственно го производства)	10 438	
Ростовская область, р-н Тагинский, х. Луговой, Ковылкинское сельское поселение, в 7,4 км на юг от ул. Молодежная, 22	Долголенко Светлана Николаевна - Собственность; Чиков Андрей Георгиевич - аренда с 09.04.2019 по 08.04.2039	Земли сельскохозяйственного назначения	Для производства сельскохозяйственно й продукции (Для сельскохозяйственно го производства)	2 325	
Ростовская область, р-н Тагинский, х. Луговой, Ковылкинское сельское поселение, в 7,5 км на юг от ул. Молодежная, 22.	Черкашин Михаил Николаевич - Собственность	Земли сельскохозяйственного назначения	Для производства сельскохозяйственно й продукции (Для сельскохозяйственно го производства)	2 333	
Ростовская область, р-н Тагинский, х. Луговой, Ковылкинское сельское поселение, в 7,6 км на юг от ул. Молодежная, 22.	Чиков Андрей Георгиевич - Собственность	Земли сельскохозяйственного назначения	Для производства сельскохозяйственно й продукции (Для сельскохозяйственно го производства)	2 347	
Ростовская область, р-н Тагинский, х. Луговой, Ковылкинское сельское поселение, в 7,7 км на юг от ул. Молодежная, 22.	Чиков Андрей Георгиевич - Собственность	Земли сельскохозяйственного назначения	Для производства сельскохозяйственно й продукции (Для сельскохозяйственно го производства)	2 357	
Ростовская область, р-н Тагинский, х. Луговой, Ковылкинское сельское поселение, в 7,8 км на юг от ул. Молодежная, 22.	Чиков Андрей Георгиевич - Собственность	Земли сельскохозяйственного назначения	Для производства сельскохозяйственно й продукции (Для сельскохозяйственно го производства)	2 355	
347078, Ростовская область, р-н Тагинский, х. Луговой, Ковылкинское сельское поселение, находящаяся примерно в 0,3 км на юг от ул. Мира, 20	Ковенько Михаил Иванович - Собственность	Земли сельскохозяйственного назначения	для сельскохозяйственно го производства (Для сельскохозяйственно го производства)	2 401	
347078, Ростовская область, р-н Тагинский, х. Луговой, Ковылкинское сельское поселение,	Общество с ограниченной ответственностью "Новая Русь", ИНН: 6134011446 - аренда с 02.11.2020 по 02.11.2030	Земли сельскохозяйственного назначения	Для производства сельскохозяйственно й продукции (Для сельскохозяйственно го производства)	755	

8000.253.011.ПМТ.0002.61/1639-1

Изм	Лист	№ докум.	Подп.	Дата	Ине. № подл	Подп. и дата	Ине. № дубл.	Взам. инв. №	Подп. и дата						
					38	61:38:0600010:346(ЕЗ:61:38:0600010:344)	61:38:0600010:346(ЕЗ:61:38:0600010:344)	Сведения отсутствуют	Образование части земельного участка	-	находится в 0,2 км на юг от ул. Учительская, 6 ориентира, расположенного в границах участка. Почтовый адрес ориентира: Ростовская обл, р-н Ташинский, х Ковылкин, кв от х.Ковылкин, примерно в 0,75 км на запад от ориентира, примерно в 1,5 км на запад от х.Ковылкин, примерно в 2,3 км на запад от х.Ковылкин, примерно в 2,5 км на юго-восток от х.Ковылкин,	Общество с ограниченной ответственностью Сельскохозяйственная производственная корпорация "Руда-Агро", ИНН: 6134009310 - Собственность; Шаповалов Александр Михайлович - аренда с 03.03.2020 по 30.10.2024	Земли сельскохозяйственного назначения	Для сельскохозяйственного производства (Для сельскохозяйственного производства)	5 079
					39	61:38:0600010:347(ЕЗ:61:38:0600010:344)	61:38:0600010:347(ЕЗ:61:38:0600010:344)	Сведения отсутствуют	Образование части земельного участка	-	установлено относительно ориентира, расположенного в границах участка. Почтовый адрес ориентира: Ростовская обл, р-н Ташинский, х Ковылкин, кв от х.Ковылкин, примерно в 0,75 км на запад от ориентира, примерно в 1,5 км на запад от х.Ковылкин, примерно в 2,3 км на запад от х.Ковылкин, примерно в 2,5 км на юго-восток от х.Ковылкин,	Общество с ограниченной ответственностью Сельскохозяйственная производственная корпорация "Руда-Агро", ИНН: 6134009310 - Собственность; Шаповалов Александр Михайлович - аренда с 03.03.2020 по 30.10.2024	Земли сельскохозяйственного назначения	Для сельскохозяйственного производства (Для сельскохозяйственного производства)	10 838
					40	61:38:0600010:345(ЕЗ:61:38:0600010:344)	61:38:0600010:345(ЕЗ:61:38:0600010:344)	Сведения отсутствуют	Образование части земельного участка	-	установлено относительно ориентира, расположенного в границах участка. Почтовый адрес ориентира: Ростовская обл, р-н Ташинский, х Ковылкин, кв от х.Ковылкин, примерно в 0,75 км на запад от ориентира, примерно в 1,5 км на запад от х.Ковылкин, примерно в 2,3 км на запад от х.Ковылкин, примерно в 2,5 км на юго-восток от х.Ковылкин,	Общество с ограниченной ответственностью Сельскохозяйственная производственная корпорация "Руда-Агро", ИНН: 6134009310 - Собственность; Шаповалов Александр Михайлович - аренда с 03.03.2020 по 30.10.2024	Земли сельскохозяйственного назначения	Для сельскохозяйственного производства (Для сельскохозяйственного производства)	4 136
					41	61:38:0600010:350(ЕЗ:61:38:0600010:344)	61:38:0600010:350(ЕЗ:61:38:0600010:344)	Сведения отсутствуют	Образование части земельного участка	-	установлено относительно ориентира, расположенного в границах участка. Почтовый адрес ориентира: Ростовская обл, р-н Ташинский, х Ковылкин, кв от х.Ковылкин, примерно в	Общество с ограниченной ответственностью Сельскохозяйственная производственная корпорация "Руда-Агро", ИНН: 6134009310 - Собственность; Шаповалов Александр Михайлович - аренда с 03.03.2020 по 30.10.2024	Земли сельскохозяйственного назначения	Для сельскохозяйственного производства (Для сельскохозяйственного производства)	7 641

8000.253.011.ПМТ.0002.61/1639-1

Лист

Изм	Лист	№ докум.	Подп.	Дата	Изм	Лист	№ докум.	Подп.	Дата	Изм	Лист	№ докум.	Подп.	Дата	Изм	Лист	№ докум.	Подп.	Дата	

8000.253.011.ПМТ.0002.61/1639-1

Изм	Лист	№ докум.	Подп.	Дата	Име. № подл	Подп. и дата	Взам. инв. №	Подп. и дата	Име. № дубл.	Име. № инв. №	Име. № дубл.	Име. № инв. №	Име. № дубл.	Име. № инв. №	Име. № дубл.	Име. № инв. №
					60	61:38:0600010:741	61:38:0600010:741	Сведения отсутствуют	Образование части земельного участка	-		поселение, х Ковылкин в 3,37 км на юго-запад от ул Советская, 26	Шаповалов Александр Михайлович - Собственность	Земли сельскохозяйственного назначения	Объекты производства, хранения, первичной переработки сельскохозяйственных культур (Для размещения объектов сельскохозяйственного назначения и сельскохозяйственных угодий)	1 870
					61	61:38:0600010:744	61:38:0600010:744	Сведения отсутствуют	Образование части земельного участка	-		Ростовская область, р-н Тагинский, Ковылкинское сельское поселение, х. Ковылкин, находится примерно 2 км по направлению на северо-запад от ул.Советская, дом 26	Шаповалов Александр Михайлович - Собственность	Земли сельскохозяйственного назначения	Объекты производства, хранения, первичной переработки сельскохозяйственных культур (Для размещения объектов сельскохозяйственного назначения и сельскохозяйственных угодий)	4 079
					62	61:38:0600010:812	61:38:0600010:812	Сведения отсутствуют	Образование части земельного участка	-		347078, Ростовская область, р-н Тагинский, с/с Ковылкинское сельское поселение, х Ковылкин, в 5,8 км на запад от ул.Советская,26.	Ларин Сергей Александрович - аренда с 22.05.2018 по 14.05.2028	Земли сельскохозяйственного назначения	для сельскохозяйственно го производства (Для сельскохозяйственно го производства)	912
					63	61:38:0600010:865	61:38:0600010:865	Сведения отсутствуют	Образование части земельного участка	-		347078, Ростовская область, р-н Тагинский, х Ковылкин, Ковылкинское сельское поселение, находится примерно в 609 м на северо-запад от ул. Мира,46	Кучка Светлана Владимировна - Собственность	Земли сельскохозяйственного назначения	Для сельскохозяйственно го производства (Для сельскохозяйственно го производства)	2 771
					64	61:38:0600010:871	61:38:0600010:871	Сведения отсутствуют	Образование части земельного участка	-		347078, Ростовская область, р-н Тагинский, х Ковылкин, Ковылкинское сельское поселение, в 0,5 км на запад от ул. Советская,30	данные отсутствуют	Земли сельскохозяйственного назначения	Объекты животноводства для содержания и разведения сельскохозяйственных животных	4 280
					65	61:38:0600010:873	61:38:0600010:873	Сведения отсутствуют	Образование части земельного участка	-		Ростовская область, р-н Тагинский, х Ковылкин, Ковылкинское сельское поселение, в границах бывшего СПК "Степное"	Плотников Александр Винокопьевич - Собственность	Земли сельскохозяйственного назначения	Для сельскохозяйственно го производства (Для сельскохозяйственно го производства)	3 511
					66	61:38:0600012:392	61:38:0600012:392	Сведения отсутствуют	Образование части земельного участка	-		установлено относительно ориентира, расположенного в границах участка. Почтовый адрес ориентира: Ростовская область, р-н Тагинский, СПК "Тагинский"	данные отсутствуют	Земли сельскохозяйственного назначения	производство сельскохозяйственно й продукции (Для сельскохозяйственно го производства)	5 757
					67	61:38:0600012:538	61:38:0600012:538	Сведения отсутствуют	Образование части земельного участка	-		установлено относительно ориентира, расположенного за пределами участка. Ориентир от	Максимкина Елена Витальевна - Собственность; Полосинникова Лариса Викторовна - аренда с 18.01.2011 по 18.01.2021	Земли сельскохозяйственного назначения	Для сельскохозяйственно го производства (Для сельскохозяйственно го производства)	1 227

Изм	Лист	№ докум.	Подп.	Дата

Име, № подл	Подп. и дата	Име, № дубл.	Взам, име, №	Подп. и дата
68	61:38:0600012:1109	61:38:0600012:615	Сведения отсутствуют	Образование части земельного участка п.Новосуховый. Участок находится примерно в 5,5км от ориентира по направлению на север. Почтовый адрес ориентира: Ростовская обл, р-н Ташинский установлен относительно ориентира, расположенного за пределами участка. Ориентир ст. Ташинская. Участок находится примерно в 5,7 км от ориентира по направлению на север Почтовый адрес ориентира: Ростовская область, р-н Ташинский, ст-ца Ташинская
69	61:38:0600012:1109	61:38:0600012:1109	Сведения отсутствуют	Образование части земельного участка Ростовская обл., р-н Ташинский, Суховское сельское поселение, п. Новосуховый в 5,7км на северо- запад от пер. Малый, 6
70	61:38:0600012:1113	61:38:0600012:1113	Сведения отсутствуют	Образование части земельного участка Ростовская обл., р-н Ташинский, п. Новосуховый в 5,3 км на северо- запад от пер. Малый, 6
71	61:38:0600012:1139	61:38:0600012:1139	Сведения отсутствуют	Образование части земельного участка Ростовская обл., р-н Ташинский, Суховское сельское поселение, п.Новосуховый, в 5,4 км на север от пер. Малый, 6
72	61:38:0600012:1143	61:38:0600012:1143	Сведения отсутствуют	Образование части земельного участка Ростовская обл, р-н Ташинский, Суховское сельское поселение, п Новосуховый, в 5,3 км на север от пер. Малый, 6
73	61:38:0600012:1145	61:38:0600012:1145	Сведения отсутствуют	Образование части земельного участка Ростовская обл, р-н Ташинский, Суховское сельское поселение, п Новосуховый, в 5,2 км на север от пер. Малый, 6
74	61:38:0600012:1150	61:38:0600012:1150	Сведения отсутствуют	Образование части земельного участка Ростовская обл, р-н Ташинский, Суховское сельское поселение, п Новосуховый, в 5 км на север от пер Малый, 6
75	61:38:0600012:1152	61:38:0600012:1152	Сведения отсутствуют	Образование части земельного участка Ростовская обл, р-н Ташинский, Суховское сельское поселение, п
682				Для сельскохозяйственно го производства (Для сельскохозяйственно го производства) Земли сельскохозяйстве нного назначения Татарков Андрей Леонидович - Собственность; Подосинникова Лариса Викторовна - аренда с 23.06.2020 по 23.06.2030
162				Производство сельскохозяйственно й продукции (Для размещения объектов сельскохозяйственно го назначения и сельскохозяйственны х угодий) Земли сельскохозяйстве нного назначения Карлушкина Лилия Владимировна - Собственность; Подосинникова Лариса Викторовна - аренда с 04.04.2011 по 02.11.2020
31 872				Производство сельскохозяйственно й продукции (Для размещения объектов сельскохозяйственно го назначения и сельскохозяйственны х угодий) Земли сельскохозяйстве нного назначения Евгеев Анатолий Иванович - Собственность; Подосинникова Лариса Викторовна - аренда с 11.04.2011 по 02.02.2021
1 200				Для производства сельскохозяйственно й продукции (Для размещения объектов сельскохозяйственно го назначения и сельскохозяйственны х угодий) Земли сельскохозяйстве нного назначения Камашева Лидия Евсеевна - Долевая собственность; Подосинникова Лариса Викторовна - аренда с 31.01.2012 по 31.01.2022; Друшков Валерий Тихонович - Долевая собственность; Подосинникова Лариса Викторовна - аренда с 31.01.2012 по 31.01.2022
1 363				Производство сельскохозяйственно й продукции (Для размещения объектов сельскохозяйственно го производства) Земли сельскохозяйстве нного назначения Сергиенко Олег Петрович - Собственность; Подосинникова Лариса Викторовна - аренда с 29.07.2011 по 29.07.2021
810				Производство сельскохозяйственно й продукции (Для размещения объектов сельскохозяйственно го производства) Земли сельскохозяйстве нного назначения Яковлев Сергей Витальевич - Собственность; Подосинникова Лариса Викторовна - аренда с 05.05.2011 по 05.05.2021
802				Производство сельскохозяйственно й продукции (Для размещения объектов сельскохозяйственно го производства) Земли сельскохозяйстве нного назначения Снявский Сергей Дмитриевич - Собственность; Подосинникова Лариса Викторовна - аренда с 05.05.2011 по 05.05.2021
849				Для производства сельскохозяйственно й продукции (Для размещения объектов сельскохозяйственно го производства) Земли сельскохозяйстве нного назначения Бескоровайная Екатерина Ивановна - Собственность; Подосинникова Лариса Викторовна - аренда с 05.05.2011 по 05.05.2021

8000.253.011.ПМТ.0002.61/1639-1

Изм	Лист	№ докум.	Подп.	Дата
-----	------	----------	-------	------

Ине. № подл	Подп. и дата	Ине. № дубл.	Взам. инв. №	Подп. и дата
-------------	--------------	--------------	--------------	--------------

76	61:38:0600012:1155	61:38:0600012:1155	Сведения отсутствуют	Образование части земельного участка	–	Новосуховый, в 5,1 км на север от пер Малый, 6	Викторовна - аренда с 05.05.2011 по 05.05.2021	Земли сельскохозяйственного назначения	размещения объектов сельскохозяйственного назначения и сельскохозяйственных угодий)	854
77	61:38:0600012:1507	61:38:0600012:1507	Сведения отсутствуют	Образование части земельного участка	–	Ростовская область, Ташинский район, Суховское сельское поселение, п. Новосуховый в 4,6 км. на север от ул. Колхозная 18	Ермаков Владимир Герасимович - Собственность; Подосинникова Лариса Викторовна - аренда с 29.07.2011 по 29.07.2021	Земли сельскохозяйственного назначения	Для производства сельскохозяйственной продукции (Для сельскохозяйственного производства)	10 920
78	61:38:0600009:9	61:38:0600009:9	Сведения отсутствуют	Образование части земельного участка	–	Ростовская область, р-н Ташинский, Суховское сельское поселение, п. Новосуховый в 5,5 км на северо-запад от ул.Административная, 8	Топалин Арсен Вячеславович - Собственность	Земли сельскохозяйственного назначения	Для производства сельскохозяйственной продукции (Для сельскохозяйственного производства)	928
79	61:38:0600009:13	61:38:0600009:13	Сведения отсутствуют	Образование части земельного участка	–	установлено относительно ориентира, расположенного за пределами участка. Ориентир ст.Ташинская. Участок находится примерно в 8,5км от ориентира по направлению на северо-восток Почтовый адрес ориентира: Ростовская область, р-н Ташинский, ст-ца Ташинская	Общество с ограниченной ответственностью "Парус", ИНН: 6162063358 - Собственность	Земли сельскохозяйственного назначения	Для производства сельскохозяйственной продукции (Для сельскохозяйственного производства)	231
80	61:38:0600009:175	61:38:0600009:175	Сведения отсутствуют	Образование части земельного участка	–	установлено относительно ориентира, расположенного за пределами участка. Ориентир ст.Ташинская. Участок находится примерно в 8,5км от ориентира по направлению на северо-восток Почтовый адрес ориентира: Ростовская область, р-н Ташинский, ст-ца Ташинская	Топалин Арсен Вячеславович - Собственность	Земли сельскохозяйственного назначения	Для производства сельскохозяйственной продукции (Для сельскохозяйственного производства)	1 234
81	61:38:0600009:789	61:38:0600009:789	Сведения отсутствуют	Образование части земельного участка	–	установлено относительно ориентира, расположенного за пределами участка. Ориентир ст.Ташинская. Участок находится	Топалин Арсен Вячеславович - Собственность	Земли сельскохозяйственного назначения	Для производства сельскохозяйственной продукции (Для сельскохозяйственного производства)	813

8000.253.011.ПМТ.0002.61/1639-1

Лист

Ине. № подл	Подп. и дата	Ине. № дубл.	Взам. инв. №	Подп. и дата

82	61:38:0600009:791	61:38:0600009:791	Сведения отсутствуют	Образование части земельного участка		примерно в 8,5км от ориентира по направлению на северо-восток Почтовый адрес ориентира: Ростовская область, р-н Ташинский, ст-ца Ташинская	установлено относительно ориентира, расположенного за пределами участка. Ориентир ст.Ташинская. Участок находится примерно в 8,5км от ориентира по направлению на северо-восток Почтовый адрес ориентира: Ростовская область, р-н Ташинский, ст-ца Ташинская	Топалин Арсен Вячеславович - Собственность	Земли сельскохозяйственного назначения	Для производства сельскохозяйственной продукции (Для сельскохозяйственно го производства)	1 131
83	61:38:0600009:937	61:38:0600009:937	Сведения отсутствуют	Образование части земельного участка		установлено относительно ориентира, расположенного за пределами участка. Ориентир ул. Полевая, 25. Участок находится примерно в 5,25 км от ориентира по направлению на восток Почтовый адрес ориентира: Ростовская обл., р-н Ташинский, ст-ца Ташинская, в границах СПК "Рассвет"	Холодкова Лариса Викторовна - Собственность	Земли сельскохозяйственного назначения	Для сельскохозяйственно го производства (Для размещения объектов сельскохозяйственно го назначения и сельскохозяйственны х угодий)	994	
84	61:38:0600009:938	61:38:0600009:938	Сведения отсутствуют	Образование части земельного участка		установлено относительно ориентира, расположенного за пределами участка. Ориентир ул. Полевая, 25. Участок находится примерно в 5,25 км от ориентира по направлению на восток Почтовый адрес ориентира: Ростовская обл., р-н Ташинский, ст-ца Ташинская, в границах СПК "Рассвет"	Зайцев Юрий Михайлович - Собственность	Земли сельскохозяйственного назначения	Для сельскохозяйственно го производства (Для размещения объектов сельскохозяйственно го назначения и сельскохозяйственны х угодий)	928	
85	61:38:0600009:939	61:38:0600009:939	Сведения отсутствуют	Образование части земельного участка		установлено относительно ориентира, расположенного за пределами участка. Ориентир ул. Полевая, 25. Участок находится примерно в 5,25 км от ориентира по направлению на восток Почтовый адрес ориентира: Ростовская обл., р-н Ташинский, ст-ца Ташинская, в границах СПК "Рассвет"	Холодков Андрей Иванович - Собственность	Земли сельскохозяйственного назначения	Для сельскохозяйственно го производства (Для размещения объектов сельскохозяйственно го назначения и сельскохозяйственны х угодий)	1 008	

Изм	Лист	№ докум.	Подп.	Дата

8000.253.011.ПМТ.0002.61/1639-1

Лист

Изм	Лист	№ докум.	Подп.	Дата

Изм	Лист	№ докум.	Подп.	Дата	Изм	Лист	№ докум.	Подп.	Дата	Изм	Лист	№ докум.	Подп.	Дата
86	61:38:0600009:940	61:38:0600009:940	Сведения отсутствуют	Образование части земельного участка	-	установлено относительно ориентира, расположенного за пределами участка. Ориентир ул. Полевая, 25. Участок находится примерно в 5,25 км от ориентира по направлению на восток Почтовый адрес ориентира: Ростовская обл., р-н Ташицкий, ст-ца Ташицкая, в границах СПК "Рассвет"	Холодкова Лариса Викторовна - Собственность	Земли сельскохозяйственного назначения	Для сельскохозяйственного размещения объектов сельскохозяйственного назначения и сельскохозяйственных х.угодий)	829				
87	61:38:0600009:979	61:38:0600009:979	Сведения отсутствуют	Образование части земельного участка	-	Ростовская обл., р-н Ташицкий, Ташицкое сельское поселение, ст-ца Ташицкая, в 7,75 км на восток от ул. Ленина, 43	Строителей Анатолий Афанасьевич - Долевая собственность (доля в праве 7/10); Строителей Анатолий Афанасьевич - Долевая собственность (доля в праве 2/10); Забродина Ольга Викторовна - Долевая собственность (доля в праве 1/10)	Земли сельскохозяйственного назначения	Для сельскохозяйственного размещения объектов сельскохозяйственного назначения и сельскохозяйственных х.угодий)	3 311				
88	61:38:0600009:1052	61:38:0600009:1052	Сведения отсутствуют	Образование части земельного участка	-	Ростовская обл., р-н Ташицкий, Ташицкое сельское поселение, ст. Ташицкая, в 8,35 км на восток от ул.Ленина, 49	Муниципальное образование "Ташицкое сельское поселение" - Собственность; Польшенский Василий Викторович - аренда с 22.05.2019 по 15.05.2024	Земли сельскохозяйственного назначения	Производство сельскохозяйственного и продукции (Для размещения объектов сельскохозяйственного назначения и сельскохозяйственных х.угодий)	956				
89	61:38:0600009:1053	61:38:0600009:1053	Сведения отсутствуют	Образование части земельного участка	-	Ростовская обл., р-н Ташицкий, Ташицкое сельское поселение, ст. Ташицкая, в 8,34 км на восток от ул.Ленина, 49	Муниципальное образование "Ташицкое сельское поселение" - Собственность; Польшенский Василий Викторович - аренда с 22.05.2019 по 15.05.2024	Земли сельскохозяйственного назначения	Производство сельскохозяйственного и продукции (Для размещения объектов сельскохозяйственного назначения и сельскохозяйственных х.угодий)	963				
90	61:38:0600009:1054	61:38:0600009:1054	Сведения отсутствуют	Образование части земельного участка	-	Ростовская обл., р-н Ташицкий, Ташицкое сельское поселение, ст. Ташицкая, в 8,33 км на восток от ул.Ленина, 49	Муниципальное образование "Ташицкое сельское поселение" - Собственность	Земли сельскохозяйственного назначения	Производство сельскохозяйственного и продукции (Для размещения объектов сельскохозяйственного назначения и сельскохозяйственных х.угодий)	1 010				
91	61:38:0600009:1055	61:38:0600009:1055	Сведения отсутствуют	Образование части земельного участка	-	Ростовская обл., р-н Ташицкий, Ташицкое сельское поселение, ст. Ташицкая, в 8,32 км на восток от ул.Ленина, 49	Муниципальное образование "Ташицкое сельское поселение" - Собственность; Польшенский Василий Викторович - аренда с 22.05.2019 по 15.05.2024	Земли сельскохозяйственного назначения	Производство сельскохозяйственного и продукции (Для размещения объектов сельскохозяйственного назначения и сельскохозяйственных х.угодий)	1 039				
92	61:38:0600009:1056	61:38:0600009:1056	Сведения отсутствуют	Образование части земельного участка	-	Ростовская обл., р-н Ташицкий, Ташицкое сельское поселение, ст. Ташицкая, в 8,31 км на восток от ул.Ленина, 49	Муниципальное образование "Ташицкое сельское поселение" - Собственность; Кондакова Елена Ивановна - аренда с 29.07.2014 по 04.07.2024	Земли сельскохозяйственного назначения	Производство сельскохозяйственного и продукции (Для размещения объектов сельскохозяйственного назначения и сельскохозяйственных х.угодий)	1 111				

8000.253.011.ПМТ.0002.61/1639-1

Изм	Лист	№ докум.	Подп.	Дата
-----	------	----------	-------	------

Ине. № подл	Подп. и дата	Ине. № дубл.	Взам. инв. №	Подп. и дата
-------------	--------------	--------------	--------------	--------------

93	61:24:0600007:350	61:24:0600007:350	Сведения отсутствуют	Образование части земельного участка	установлено относительно ориентира, расположенного в границах участка. Почтовый адрес ориентира: Ростовская обл., р-н Морозовский, ЗАО "Борец"	Костюк Елена Вячеславовна - аренда с 20.09.2019 по 19.09.2022	Земли сельскохозяйственного назначения	Пастбища с/а (Для использования в качестве сельскохозяйственных х угодий)	11 147
94	61:24:600007:608	61:24:600007:608	Сведения отсутствуют	Образование части земельного участка	Ростовская область, р-н Морозовский, Вольно-Донское сельское поселение, ст Вольно-Донская, в 10,6 км на юго-запад от ул Советская, 4	Бакин Василий Иванович - Долевая собственность (доля в праве 3/4); Общество с ограниченной ответственностью "Ростовская зерновая компания "Ресурс", ИНН: 6148003452 - аренда с 08.09.2015 по 07.09.2025; Степанкова Светлана Владимировна - Долевая собственность (доля в праве 1/4); Общество с ограниченной ответственностью "Ростовская зерновая компания "Ресурс", ИНН: 6148003452 - аренда с 08.09.2015 по 07.09.2025	Земли сельскохозяйственного назначения	земельные участки сельскохозяйственных х угодий (пашни, сенокосы)	2 147
95	61:38:0600010:878	61:38:0600010:878	Сведения отсутствуют	Образование части земельного участка	Ростовская область, р-н Тагинский, Ковылькинское сельское поселение, х Бабовня, находится примерно в 296 м на запад от ул. Юбилейная, 15	данные отсутствуют	Земли сельскохозяйственного назначения	Выращивание зерновых и иных сельскохозяйственных х культур	1 142
96	61:38:0600009:941	61:38:0600009:941	Сведения отсутствуют	Образование части земельного участка	установлено относительно ориентира, расположенного в границах участка. Почтовый адрес ориентира: Ростовская обл., р-н Тагинский, ст-ца Тагинская, в границах СПК "Рассвет"	данные отсутствуют	Земли сельскохозяйственного назначения	Для сельскохозяйственного производства	886
97	61:38:0600007:164	61:38:0600007:164	Сведения отсутствуют	Образование части земельного участка	установлено относительно ориентира, расположенного в границах участка. Почтовый адрес ориентира: Ростовская обл., р-н Тагинский, х Луговой, СПК "Луговое"	Артемова Прасковья Петровна (сын - Артемов Александр Сергеевич вступает в наследство (см. Письмо администрации Тагинского района №99/921 от 20.04.2021) ; Чиков Андрей Георгиевич - аренда	Производство сельскохозяйственной продукции	Земли сельскохозяйственного назначения	3 544

Площадь зоны планируемого размещения линейного объекта: 400 385 кв.м.

8000.253.011.ПМТ.0002.61/1639-1

2.2 Перечень координат характерных точек образуемых земельных участков

Каталоги координат характерных точек образуемых земельных участков представлены в таблицах № 2-97.

Таблица №2

Каталог координат характерных точек образуемого земельного участка из земель неразграниченной государственной собственности на территории Ковылкинского, Тацинского, Суховского сельских поселений Тацинского района Ростовской области в системе координат МСК-61				
№ точки	X	Y	Длина линии (м)	Дирекционный угол
:ЗУ1(1)				
231	532586,1	2331796,76		
			15	90°38'58"
232	532585,93	2331811,76		
			0,3	180°00'00"
233	532585,63	2331811,76		
			15	270°36'40"
234	532585,79	2331796,76		
			0,31	0°00'00"
231	532586,1	2331796,76		
Площадь контура: 5 кв.м.			Периметр контура: 30,61 м	
:ЗУ1(2)				
206	535216,27	2335743,93		
			19,44	50°30'41"
207	535228,63	2335758,93		
			84,81	180°02'02"
208	535143,82	2335758,88		
			9	270°00'00"
209	535143,82	2335749,88		
			27,27	180°02'31"
210	535116,55	2335749,86		
			4	90°00'00"
211	535116,55	2335753,86		
			49,51	180°02'05"
212	535067,04	2335753,83		
			4	270°08'36"
213	535067,05	2335749,83		
			18,76	180°01'50"
214	535048,29	2335749,82		

Изм.	Лист	№ докум.	Подп.	Дата
Изм.	Лист	№ докум.	Подп.	Дата

8000.253.011.ПМТ.0002.61/1639-1

Лист

			9	90°00'00"
215	535048,29	2335758,82		
			104,05	180°02'39"
216	534944,24	2335758,74		
			16,51	245°17'51"
217	534937,34	2335743,74		
			129,71	0°02'23"
218	535067,05	2335743,83		
			4	270°00'00"
219	535067,05	2335739,83		
			49,5	0°02'05"
220	535116,55	2335739,86		
			4	90°00'00"
221	535116,55	2335743,86		
			99,72	0°02'25"
206	535216,27	2335743,93		
Площадь контура: 3761 кв.м.			Периметр контура: 633,28 м	
:3У1(3)				
202	535478,19	2335728,39		
			26,8	321°04'23"
203	535499,04	2335711,55		
			39,89	355°06'36"
204	535538,78	2335708,15		
			15	85°06'23"
205	535540,06	2335723,1		
			62,1	175°06'47"
202	535478,19	2335728,39		
Площадь контура: 765 кв.м.			Периметр контура: 143,79 м	
:3У1(4)				
194	534773,22	2335782,51		
			80,51	194°06'44"
195	534695,14	2335762,88		
			138,86	176°52'44"
196	534556,49	2335770,44		
			12,85	188°43'45"
197	534543,79	2335768,49		
			15	278°42'09"
198	534546,06	2335753,66		
			11,3	8°45'14"
199	534557,23	2335755,38		
			139,57	356°52'28"
200	534696,59	2335747,77		
			62,21	14°06'52"
201	534756,92	2335762,94		

Ине. № подл.	Подп. и дата
Ине. № дубл.	Взам. инв. №
Подп. и дата	Подп. и дата

Изм.	Лист	№ докум.	Подп.	Дата
------	------	----------	-------	------

8000.253.011.ПМТ.0002.61/1639-1

Лист

			25,47	50°12'32"
194	534773,22	2335782,51		
Площадь контура: 3341 кв.м.			Периметр контура: 485,76 м	
:3У1(5)				
185	534494,31	2336005,94		
			192,63	271°56'12"
186	534500,82	2335813,42		
			12,56	176°18'05"
187	534488,29	2335814,23		
			57,63	271°03'50"
188	534489,36	2335756,61		
			20,52	278°43'07"
189	534492,47	2335736,33		
			15	8°44'25"
190	534507,3	2335738,61		
			19,51	98°43'42"
191	534504,34	2335757,89		
			244,95	91°04'00"
192	534499,78	2336002,8		
			5,27	116°51'25"
193	534497,4	2336007,5		
			3,46	206°47'14"
185	534494,31	2336005,94		
Площадь контура: 1909 кв.м.			Периметр контура: 571,53 м	
:3У1(6)				
181	540499,02	2331697,54		
			15	179°23'20"
182	540484,02	2331697,7		
			38,09	269°59'06"
183	540484,01	2331659,61		
			15	359°41'40"
184	540499,01	2331659,53		
			38,01	89°59'06"
181	540499,02	2331697,54		
Площадь контура: 571 кв.м.			Периметр контура: 106,10 м	
:3У1(7)				
177	540516,67	2331717,75		
			9,53	180°00'00"
178	540507,14	2331717,75		
			6,01	272°40'19"
179	540507,42	2331711,75		
			9,25	0°00'00"
180	540516,67	2331711,75		
			6	90°00'00"

Подп. и дата

Взам. инв. №

Инв. № дубл.

Подп. и дата

Инв. № подл

Изм	Лист	№ докум.	Подп.	Дата

8000.253.011.ПМТ.0002.61/1639-1

Лист

177	540516,67	2331717,75		
Площадь контура: 56 кв.м.		Периметр контура: 30,79 м		
:ЗУ1(8)				
173	539028,68	2331394,11		
			15	89°48'32"
174	539028,73	2331409,11		
			5,05	180°00'00"
175	539023,68	2331409,11		
			15	270°00'00"
176	539023,68	2331394,11		
			5	0°00'00"
173	539028,68	2331394,11		
Площадь контура: 75 кв.м.		Периметр контура: 40,05 м		
:ЗУ1(9)				
169	538989,68	2331394,12		
			6	90°00'00"
170	538989,68	2331400,12		
			3,24	180°00'00"
171	538986,44	2331400,12		
			6	270°00'00"
172	538986,44	2331394,12		
			3,24	0°00'00"
169	538989,68	2331394,12		
Площадь контура: 19 кв.м.		Периметр контура: 18,48 м		
:ЗУ1(10)				
165	537320,23	2331891,23		
			1370,89	182°02'48"
166	535950,21	2331842,27		
			15,02	269°16'31"
167	535950,02	2331827,25		
			1371,63	2°02'49"
168	537320,77	2331876,24		
			15	92°03'47"
165	537320,23	2331891,23		
Площадь контура: 20571 кв.м.		Периметр контура: 2772,54 м		
:ЗУ1(11)				
158	534888,37	2332304,1		
			18,25	141°44'32"
159	534874,04	2332315,4		
			27,07	178°23'28"
160	534846,98	2332316,16		
			8,15	329°56'28"
161	534854,03	2332312,08		

Подп. и дата

Взам. инв. №

Инв. № дубл.

Подп. и дата

Инв. № подл.

Изм	Лист	№ докум.	Подп.	Дата

8000.253.011.ПМТ.0002.61/1639-1

Лист

			19,05	321°42'58"
162	534868,98	2332300,28		
			15,09	358°24'17"
163	534884,06	2332299,86		
			0,75	321°27'32"
164	534884,65	2332299,39		
			6	51°41'53"
158	534888,37	2332304,1		
Площадь контура: 367 кв.м.			Периметр контура: 94,35 м	
:ЗУ1(12)				
145	536288,18	2335212,45		
			15	303°36'19"
146	536296,48	2335199,96		
			2,31	33°41'24"
147	536298,4	2335201,24		
			15,01	125°40'15"
148	536289,65	2335213,43		
			1,77	213°41'24"
145	536288,18	2335212,45		
Площадь контура: 31 кв.м.			Периметр контура: 34,08 м	
:ЗУ1(13)				
141	536656,86	2335796,1		
			15	149°12'47"
142	536643,97	2335803,78		
			43,44	239°12'29"
143	536621,73	2335766,46		
			15,01	327°12'35"
144	536634,35	2335758,33		
			43,97	59°12'22"
141	536656,86	2335796,1		
Площадь контура: 656 кв.м.			Периметр контура: 117,43 м	
:ЗУ1(14)				
138	535626,12	2335708,48		
			8,01	59°33'48"
139	535630,18	2335715,39		
			3,45	175°10'52"
140	535626,74	2335715,68		
			7,23	265°04'42"
138	535626,12	2335708,48		
Площадь контура: 12 кв.м.			Периметр контура: 18,69 м	
:ЗУ1(15)				
135	536020,66	2334757,66		
			7,54	239°13'07"
136	536016,8	2334751,18		

Подп. и дата

Взам. инв. №

Инв. № дубл.

Подп. и дата

Инв. № подл

Изм	Лист	№ докум.	Подп.	Дата

8000.253.011.ПМТ.0002.61/1639-1

Лист

			4,54	329°25'33"
137	536020,71	2334748,87		
			8,79	90°19'33"
135	536020,66	2334757,66		
Площадь контура: 17 кв.м.		Периметр контура: 20,87 м		
:ЗУ1(16)				
132	536192,89	2335046,71		
			6	239°14'56"
133	536189,82	2335041,55		
			11,04	2°26'24"
134	536200,85	2335042,02		
			9,24	149°29'37"
132	536192,89	2335046,71		
Площадь контура: 28 кв.м.		Периметр контура: 26,28 м		
:ЗУ1(17)				
127	535805,83	2334397,1		
			6	329°27'43"
128	535811	2334394,05		
			10,47	0°00'00"
129	535821,47	2334394,05		
			5,18	59°13'33"
130	535824,12	2334398,5		
			17,48	180°09'50"
131	535806,64	2334398,45		
			1,57	239°02'10"
127	535805,83	2334397,1		
Площадь контура: 67 кв.м.		Периметр контура: 40,71 м		
:ЗУ1(18)				
123	534909,07	2332890,76		
			28,89	271°14'59"
124	534909,7	2332861,88		
			0,13	57°31'44"
125	534909,77	2332861,99		
			28,89	91°14'59"
126	534909,14	2332890,87		
			0,13	237°31'44"
123	534909,07	2332890,76		
Площадь контура: 2 кв.м.		Периметр контура: 58,03 м		
:ЗУ1(19)				
119	534184,68	2332347,45		
			15	269°43'57"
120	534184,61	2332332,45		
			3,46	359°50'04"
121	534188,07	2332332,44		

Подп. и дата

Взам. инв. №

Инв. № дубл.

Подп. и дата

Инв. № подл

Изм	Лист	№ докум.	Подп.	Дата

8000.253.011.ПМТ.0002.61/1639-1

Лист

			15	89°30'12"
122	534188,2	2332347,44		
			3,52	179°50'14"
119	534184,68	2332347,45		
Площадь контура: 52 кв.м.		Периметр контура: 36,98 м		
:ЗУ1(20)				
1	534370,08	2336129,17		
			14	343°46'45"
2	534383,52	2336125,26		
			22,34	349°05'14"
3	534405,46	2336121,03		
			22,95	77°47'56"
4	534410,31	2336143,46		
			26	147°05'10"
5	534388,48	2336157,59		
			33,86	237°04'47"
1	534370,08	2336129,17		
Площадь контура: 871 кв.м.		Периметр контура: 119,15 м		
:ЗУ1(21)				
95	531739,55	2332111,59		
			15,03	315°19'24"
96	531750,24	2332101,02		
			37,75	41°09'16"
97	531778,66	2332125,86		
			11,08	311°09'24"
98	531785,95	2332117,52		
			15	41°11'22"
99	531797,24	2332127,4		
			120,34	131°09'33"
100	531718,04	2332218		
			124,19	41°09'39"
101	531811,54	2332299,74		
			49,79	32°46'26"
102	531853,4	2332326,69		
			24,5	122°46'08"
103	531840,14	2332347,29		
			28,02	215°07'10"
104	531817,22	2332331,17		
			8,36	302°44'22"
105	531821,74	2332324,14		
			22,89	212°46'01"
106	531802,49	2332311,75		
			140,29	221°09'33"
107	531696,87	2332219,42		

Изм.	Лист	№ докум.	Подп.	Дата
Име. № подл.	Подп. и дата	Име. № дубл.	Взам. ише. №	Подп. и дата

8000.253.011.ПМТ.0002.61/1639-1

Лист

			109,27	311°09'48"
108	531768,79	2332137,16		
			38,84	221°10'09"
95	531739,55	2332111,59		
Площадь контура: 5481 кв.м.			Периметр контура: 745,34 м	
:ЗУ1(22)				
90	530697,74	2330983,28		
			13,36	152°38'56"
91	530685,87	2330989,42		
			12,02	56°38'26"
92	530692,48	2330999,46		
			20,79	226°06'40"
93	530678,07	2330984,48		
			15,86	335°05'55"
94	530692,46	2330977,8		
			7,61	46°03'53"
90	530697,74	2330983,28		
Площадь контура: 133 кв.м.			Периметр контура: 69,64 м	
:ЗУ1(23)				
76	527695,17	2330032,8		
			13,03	1°19'08"
77	527708,2	2330033,1		
			30,49	274°29'43"
78	527710,59	2330002,7		
			200,39	90°48'33"
79	527707,76	2330203,07		
			436,58	90°11'25"
80	527706,31	2330639,65		
			2,75	180°12'30"
81	527703,56	2330639,64		
			70,21	270°01'58"
82	527703,6	2330569,43		
			66,59	270°09'49"
83	527703,79	2330502,84		
			70,12	270°19'07"
84	527704,18	2330432,72		
			70,06	269°11'55"
85	527703,2	2330362,67		
			121,68	270°24'18"
86	527704,06	2330240,99		
			103,92	270°35'04"
87	527705,12	2330137,08		
			85,97	268°57'13"
88	527703,55	2330051,12		

Изм.	Лист	№ докум.	Подп.	Дата	Име. № подл.	Подп. и дата
					Име. № дубл.	Взам. инв. №

8000.253.011.ПМТ.0002.61/1639-1

			8,64	181°39'27"
89	527694,91	2330050,87		
			18,07	270°49'28"
76	527695,17	2330032,8		
Площадь контура: 2388 кв.м.			Периметр контура: 1298,52 м	
:ЗУ1(24)				
70	527707,33	2329891,1		
			4,84	0°49'43"
71	527712,17	2329891,17		
			58,15	90°48'29"
72	527711,35	2329949,31		
			15	181°15'37"
73	527696,35	2329948,98		
			6,49	270°47'40"
74	527696,44	2329942,49		
			11,27	1°28'26"
75	527707,71	2329942,78		
			51,68	269°34'43"
70	527707,33	2329891,1		
Площадь контура: 319 кв.м.			Периметр контура: 147,44 м	
:ЗУ1(25)				
66	530296,16	2330969,98		
			15,01	269°37'06"
67	530296,06	2330954,97		
			1,53	2°14'45"
68	530297,59	2330955,03		
			15,01	89°32'31"
69	530297,71	2330970,04		
			1,55	182°13'00"
66	530296,16	2330969,98		
Площадь контура: 23 кв.м.			Периметр контура: 33,10 м	
:ЗУ1(26)				
62	530418,59	2330959,35		
			15,02	90°02'17"
63	530418,58	2330974,37		
			59,08	182°03'23"
64	530359,54	2330972,25		
			15,01	269°34'48"
65	530359,43	2330957,24		
			59,2	2°02'34"
62	530418,59	2330959,35		
Площадь контура: 887 кв.м.			Периметр контура: 148,31 м	
:ЗУ1(27)				

Име. № подл.	Подп. и дата
Име. № дубл.	Подп. и дата
Име. № инв. №	Подп. и дата
Име. № подл.	Подп. и дата

Изм.	Лист	№ докум.	Подп.	Дата
------	------	----------	-------	------

8000.253.011.ПМТ.0002.61/1639-1

Лист

58	529956,37	2330959,97		
			14,99	271°13'23"
59	529956,69	2330944,98		
			0,99	0°34'43"
60	529957,68	2330944,99		
			14,99	91°04'12"
61	529957,4	2330959,98		
			1,03	180°33'23"
58	529956,37	2330959,97		
Площадь контура: 15 кв.м.		Периметр контура: 32,01 м		
:ЗУ1(28)				
54	529407,76	2330993,45		
			15	180°16'03"
55	529392,76	2330993,38		
			28,73	270°20'20"
56	529392,93	2330964,65		
			15,01	1°29'22"
57	529407,93	2330965,04		
			28,41	90°20'34"
54	529407,76	2330993,45		
Площадь контура: 429 кв.м.		Периметр контура: 87,15 м		
:ЗУ1(29)				
50	529604,97	2330957,88		
			15,04	274°30'04"
51	529606,15	2330942,89		
			41,18	0°20'52"
52	529647,33	2330943,14		
			15,03	94°23'13"
53	529646,18	2330958,13		
			41,21	180°20'51"
50	529604,97	2330957,88		
Площадь контура: 618 кв.м.		Периметр контура: 112,46 м		
:ЗУ1(30)				
46	527727,93	2331007,07		
			15	88°39'48"
47	527728,28	2331022,07		
			21,68	180°20'37"
48	527706,6	2331021,94		
			15	269°00'25"
49	527706,34	2331006,94		
			21,59	0°20'42"
46	527727,93	2331007,07		
Площадь контура: 324 кв.м.		Периметр контура: 73,28 м		

Име. № подл.	Подп. и дата
Име. № дубл.	Взам. име. №
Подп. и дата	
Име. № подл.	

Изм.	Лист	№ докум.	Подп.	Дата
------	------	----------	-------	------

8000.253.011.ПМТ.0002.61/1639-1

Лист

:ЗУ1(31)				
35	525390,42	2329380,15		
			436,38	69°14'27"
36	525545,09	2329788,2		
			80,01	44°52'24"
37	525601,79	2329844,65		
			7,8	359°51'11"
38	525609,59	2329844,63		
			15,08	83°43'07"
39	525611,24	2329859,62		
			15,63	179°51'12"
40	525595,61	2329859,66		
			89,46	224°52'07"
41	525532,21	2329796,55		
			441,04	249°14'29"
42	525375,89	2329384,14		
			181,34	260°04'01"
43	525344,61	2329205,52		
			165,24	75°08'59"
44	525386,96	2329365,24		
			0,83	353°48'41"
45	525387,79	2329365,15		
			15,23	80°03'19"
35	525390,42	2329380,15		
Площадь контура: 9434 кв.м.			Периметр контура: 1448,04 м	
:ЗУ1(32)				
19	535934,05	2331766,64		
			92,53	272°03'00"
20	535937,36	2331674,17		
			109,23	248°26'60"
21	535897,24	2331572,58		
			9,49	158°26'02"
22	535888,41	2331576,07		
			28,01	248°26'44"
23	535878,12	2331550,02		
			24,5	338°28'20"
24	535900,91	2331541,03		
			140,35	68°27'04"
25	535952,46	2331671,57		
			95,67	92°02'55"
26	535949,04	2331767,18		
			15	182°03'47"
19	535934,05	2331766,64		

Име. № подл.	Подп. и дата			
Име. № дубл.	Подп. и дата			
Взам. ивн. №	Подп. и дата			
Име. № подл.	Подп. и дата			
Изм.	Лист	№ докум.	Подп.	Дата

8000.253.011.ПМТ.0002.61/1639-1

Лист

Площадь контура: 3759 кв.м.			Периметр контура: 514,78 м	
:ЗУ1(33)				
18	525232,3	2328482,14		
			27,04	202°40'02"
17	525207,35	2328471,72		
			6	292°45'34"
16	525209,67	2328466,19		
			26,72	22°38'58"
15	525234,33	2328476,48		
			4,22	110°50'33"
14	525232,83	2328480,42		
			1,8	107°07'34"
18	525232,3	2328482,14		
Площадь контура: 161 кв.м.			Периметр контура: 65,77 м	
:ЗУ1(34)				
6	534463,54	2336074,43		
			8,08	116°51'02"
7	534459,89	2336081,64		
			56,53	176°50'09"
8	534403,45	2336084,76		
			18,64	86°49'56"
9	534404,48	2336103,37		
			6	177°02'15"
10	534398,49	2336103,68		
			24,61	266°49'54"
11	534397,13	2336079,11		
			59,06	356°49'34"
12	534456,1	2336075,84		
			4,62	296°53'52"
13	534458,19	2336071,72		
			6	26°51'51"
6	534463,54	2336074,43		
Площадь контура: 514 кв.м.			Периметр контура: 183,53 м	
Площадь участка: 61205 кв.м.				

Таблица №3

Каталог координат характерных точек образуемого земельного участка из земель неразграниченной государственной собственности на территории населенного пункта х.Луговой Ковылкинского сельского поселения Тацинского района Ростовской области в системе координат МСК-61

Изм.	Лист	№ докум.	Подп.	Дата

8000.253.011.ПМТ.0002.61/1639-1

Лист

№ точки	X	Y	Длина линии (м)	Дирекционный угол
:3У2				
27	540535,67	2331711,74		
			60,35	359°58'52"
28	540596,02	2331711,72		
			18,88	270°00'00"
29	540596,02	2331692,84		
			28,59	348°22'32"
30	540624,02	2331687,08		
			39,64	90°00'00"
31	540624,02	2331726,72		
			70,4	179°59'31"
32	540553,62	2331726,73		
			9	270°00'00"
33	540553,62	2331717,73		
			17,95	179°58'05"
34	540535,67	2331717,74		
			6	270°00'00"
27	540535,67	2331711,74		
Площадь участка: 1773 кв.м.			Периметр участка: 250,81 м	

Таблица №4

Каталог координат характерных точек образуемого земельного участка из земель неразграниченной государственной собственности на территории Вольно-Донского сельского поселения Морозовского района Ростовской области в системе координат МСК-61				
№ точки	X	Y	Длина линии (м)	Дирекционный угол
:3У3(1)				
227	536970,51	2336351,82		
			6,02	239°12'57"
228	536967,43	2336346,65		
			15,19	320°09'21"
229	536979,09	2336336,92		
			6,01	59°10'01"
230	536982,17	2336342,08		
			15,19	140°07'37"
227	536970,51	2336351,82		
Площадь контура: 90 кв.м.			Периметр контура: 42,41 м	
:3У3(2)				
222	536821,08	2336101,02		
			6,91	239°12'24"

8000.253.011.ПМТ.0002.61/1639-1

Лист

Подп. и дата

Взам. инв. №

Инв. № дубл.

Подп. и дата

Инв. № подл

Изм

Лист

№ докум.

Подп.

Дата

223	536817,54	2336095,08		
			15,59	298°35'13"
224	536825	2336081,39		
			1,58	328°24'58"
225	536826,35	2336080,56		
			6,02	59°12'57"
226	536829,43	2336085,73		
			17,42	118°38'22"
222	536821,08	2336101,02		
Площадь контура: 103 кв.м.		Периметр контура: 47,53 м		
:3У3(3)				
152	536927,65	2336924,38		
			9,77	26°07'09"
153	536936,42	2336928,68		
			18,82	282°36'41"
154	536940,53	2336910,31		
			15,24	22°39'37"
155	536954,59	2336916,18		
			24,21	102°37'07"
156	536949,3	2336939,81		
			25,08	205°00'06"
157	536926,57	2336929,21		
			4,95	282°36'15"
152	536927,65	2336924,38		
Площадь контура: 405 кв.м.		Периметр контура: 98,07 м		
:3У3(4)				
149	537009,51	2336718,73		
			10,65	284°10'47"
150	537012,12	2336708,4		
			3,64	34°15'26"
151	537015,13	2336710,45		
			10,01	124°09'59"
149	537009,51	2336718,73		
Площадь контура: 18 кв.м.		Периметр контура: 24,30 м		
Площадь участка: 616 кв.м.				

Таблица №5

Каталог координат части земельного участка с КН 61:38:0600010:367 в системе координат МСК-61				
№ точки	X	Y	Длина линии (м)	Дирекционный угол
:367/чзу1				
185	534494,31	2336005,94		
			2,54	206°52'02"

Изм.	Лист	№ докум.	Подп.	Дата
Име. № подл.	Подп. и дата	Име. № дубл.	Взам. инв. №	Подп. и дата

8000.253.011.ПМТ.0002.61/1639-1

Лист

525	534492,04	2336004,79		
			3,89	296°53'40"
526	534493,8	2336001,32		
			2,07	271°06'25"
527	534493,84	2335999,25		
			9	181°04'56"
528	534484,84	2335999,08		
			184,88	271°04'09"
187	534488,29	2335814,23		
			12,56	356°18'05"
186	534500,82	2335813,42		
			192,63	91°56'12"
185	534494,31	2336005,94		
Площадь части участка: 2066 кв.м.			Периметр части участка: 407,58 м	

Таблица №6

Каталог координат части земельного участка с КН 61:38:0600012:1109 в системе координат МСК-61				
№ точки	X	Y	Длина линии (м)	Дирекционный угол
:1109/чзу1				
235	525166,97	2328464,61		
			10	202°38'31"
236	525157,74	2328460,76		
			15,01	292°39'08"
237	525163,52	2328446,91		
			12,01	22°40'43"
238	525174,6	2328451,54		
			6	112°38'04"
239	525172,29	2328457,08		
			2,02	202°45'04"
240	525170,43	2328456,3		
			9	112°36'19"
235	525166,97	2328464,61		
Площадь части участка: 162 кв.м.			Периметр части участка: 54,04 м	

Таблица №7

Ине. № подл.	Подп. и дата
Ине. № дубл.	Подп. и дата
Взам. инв. №	Подп. и дата
Ине. № инв.	Подп. и дата

Изм	Лист	№ докум.	Подп.	Дата	8000.253.011.ПМТ.0002.61/1639-1	Лист
-----	------	----------	-------	------	---------------------------------	------

Каталог координат части земельного участка с КН 61:38:0600007:114 в системе координат МСК-61

№ точки	X	Y	Длина линии (м)	Дирекционный угол
:114/чзу1				
241	532006,4	2331888,13		
			19,88	180°06'55"
242	531986,52	2331888,09		
			108,04	311°09'40"
243	532057,63	2331806,75		
			144,01	356°09'28"
244	532201,32	2331797,1		
			160,51	359°57'00"
245	532361,83	2331796,96		
			15	89°57'42"
246	532361,84	2331811,96		
			160,02	179°56'60"
247	532201,82	2331812,1		
			137,3	176°09'28"
248	532064,83	2331821,3		
			88,77	131°09'48"
241	532006,4	2331888,13		
Площадь части участка: 5989 кв.м.			Периметр части участка: 833,53 м	

Таблица №8

Каталог координат части земельного участка с КН 61:38:0600007:697 в системе координат МСК-61

№ точки	X	Y	Длина линии (м)	Дирекционный угол
:697/чзу1				
249	531925,58	2331980,58		
			15	221°09'39"
250	531914,29	2331970,71		
			109,74	311°09'41"
251	531986,52	2331888,09		
			19,88	0°06'55"
252	532006,4	2331888,13		
			122,8	131°09'36"
249	531925,58	2331980,58		

8000.253.011.ПМТ.0002.61/1639-1

Лист

Подп. и дата

Взам. инв. №

Инв. № дубл.

Подп. и дата

Инв. № подл

Изм Лист № докум. Подп. Дата

Площадь части участка: 1743 кв.м.	Периметр части участка: 267,41 м
-----------------------------------	----------------------------------

Таблица №8

Каталог координат части земельного участка с КН 61:38:0600007:641 в системе координат МСК-61				
№ точки	X	Y	Длина линии (м)	Дирекционный угол
:641/чзу1				
251	533058,75	2331811,34		
			472,82	179°56'57"
232	532585,93	2331811,76		
			15	270°38'58"
231	532586,1	2331796,76		
			472,6	359°56'52"
252	533058,7	2331796,33		
			15,01	89°48'33"
251	533058,75	2331811,34		
Площадь части участка: 7093 кв.м.		Периметр части участка: 975,43 м		

Таблица №9

Каталог координат части земельного участка с КН 61:38:0600007:698 в системе координат МСК-61				
№ точки	X	Y	Длина линии (м)	Дирекционный угол
:698/чзу1				
253	532404,91	2331811,92		
			15	269°55'25"
254	532404,89	2331796,92		
			43,36	359°56'50"
255	532448,25	2331796,88		
			15	89°25'37"
256	532448,4	2331811,88		
			43,49	179°56'50"
253	532404,91	2331811,92		
Площадь части участка: 651 кв.м.		Периметр части участка: 116,85 м		

Таблица №10

Име. № подл.	Подп. и дата
Име. № дубл.	Взам. инв. №
Име. № инв.	Подп. и дата

Изм	Лист	№ докум.	Подп.	Дата	8000.253.011.ПМТ.0002.61/1639-1	Лист
-----	------	----------	-------	------	---------------------------------	------

Каталог координат части земельного участка с КН 61:38:0600007:699 в системе координат МСК-61

№ точки	X	Y	Длина линии (м)	Дирекционный угол
:699/чзу1				
256	532448,4	2331811,88		
			15	269°25'37"
255	532448,25	2331796,88		
			137,54	359°57'00"
234	532585,79	2331796,76		
			15	90°36'40"
233	532585,63	2331811,76		
			137,23	179°56'60"
256	532448,4	2331811,88		
Площадь части участка: 2061 кв.м.			Периметр части участка: 304,77 м	

Таблица №11

Каталог координат части земельного участка с КН 61:38:0600007:882 в системе координат МСК-61

№ точки	X	Y	Длина линии (м)	Дирекционный угол
:882/чзу1				
257	533839,27	2331810,64		
			15,01	269°48'33"
258	533839,22	2331795,63		
			128,11	359°57'03"
259	533967,33	2331795,52		
			537,06	89°56'56"
260	533967,81	2332332,58		
			4,13	0°00'00"
261	533971,94	2332332,58		
			15,05	89°55'26"
262	533971,96	2332347,63		
			39,13	179°56'29"
263	533932,83	2332347,67		
			20	270°00'00"
264	533932,83	2332327,67		
			19,98	0°00'00"
265	533952,81	2332327,67		
			517,13	269°56'57"
266	533952,35	2331810,54		

Подп. и дата

Взам. инв. №

Инв. № дубл.

Подп. и дата

Инв. № подл.

Лист

8000.253.011.ПМТ.0002.61/1639-1

Изм Лист № докум. Подп. Дата

			113,08	179°56'58"
257	533839,27	2331810,64		
Площадь части участка: 10438 кв.м.			Периметр части участка: 1408,68 м	

Таблица №12

Каталог координат части земельного участка с КН 61:38:0600007:883 в системе координат МСК-61				
№ точки	X	Y	Длина линии (м)	Дирекционный угол
:883/чзу1				
267	533684,39	2331810,78		
			15,01	269°48'33"
268	533684,34	2331795,77		
			154,88	359°56'54"
258	533839,22	2331795,63		
			15,01	89°48'33"
257	533839,27	2331810,64		
			154,88	179°56'54"
267	533684,39	2331810,78		
Площадь части участка: 2325 кв.м.			Периметр части участка: 339,78 м	

Таблица №13

Каталог координат части земельного участка с КН 61:38:0600007:884 в системе координат МСК-61				
№ точки	X	Y	Длина линии (м)	Дирекционный угол
:884/чзу1				
269	533528,99	2331810,92		
			15,01	269°48'33"
270	533528,94	2331795,91		
			155,4	359°56'54"
268	533684,34	2331795,77		
			15,01	89°48'33"
267	533684,39	2331810,78		
			155,4	179°56'54"
269	533528,99	2331810,92		
Площадь части участка: 2333 кв.м.			Периметр части участка: 340,82 м	

Подп. и дата

Взам. инв. №

Инв. № дубл.

Подп. и дата

Инв. № подл

Изм	Лист	№ докум.	Подп.	Дата
-----	------	----------	-------	------

8000.253.011.ПМТ.0002.61/1639-1

Лист

Таблица №14

Каталог координат части земельного участка с КН 61:38:0600007:885 в системе координат МСК-61				
№ точки	X	Y	Длина линии (м)	Дирекционный угол
:885/чзу1				
271	533372,65	2331811,06		
			15,01	269°48'33"
272	533372,6	2331796,05		
			156,34	359°56'55"
270	533528,94	2331795,91		
			15,01	89°48'33"
269	533528,99	2331810,92		
			156,34	179°56'55"
271	533372,65	2331811,06		
Площадь части участка: 2347 кв.м.			Периметр части участка: 342,70 м	

Таблица №15

Каталог координат части земельного участка с КН 61:38:0600007:886 в системе координат МСК-61				
№ точки	X	Y	Длина линии (м)	Дирекционный угол
:886/чзу1				
273	533215,64	2331811,2		
			15,01	269°48'33"
274	533215,59	2331796,19		
			157,01	359°56'56"
272	533372,6	2331796,05		
			15,01	89°48'33"
271	533372,65	2331811,06		
			157,01	179°56'56"
273	533215,64	2331811,2		
Площадь части участка: 2357 кв.м.			Периметр части участка: 344,04 м	

Таблица №16

Каталог координат части земельного участка с КН 61:38:0600007:887 в системе координат МСК-61				
№ точки	X	Y	Длина линии (м)	Дирекционный угол

Име. № подл.	Подп. и дата
Име. № дубл.	Взам. инв. №
Име. № подл.	Подп. и дата
Име. № подл.	Подп. и дата

Изм.	Лист	№ докум.	Подп.	Дата
------	------	----------	-------	------

8000.253.011.ПМТ.0002.61/1639-1

Лист

:887/чзу1				
251	533058,75	2331811,34		
			15,01	269°48'33"
252	533058,7	2331796,33		
			156,89	359°56'56"
274	533215,59	2331796,19		
			15,01	89°48'33"
273	533215,64	2331811,2		
			156,89	179°56'56"
251	533058,75	2331811,34		
Площадь части участка: 2355 кв.м.			Периметр части участка: 343,80 м	

Таблица №17

Каталог координат части земельного участка с КН 61:38:0600007:640 в системе координат МСК-61				
№ точки	X	Y	Длина линии (м)	Дирекционный угол
:640/чзу1				
275	534803,93	2332358,39		
			15	239°54'50"
276	534796,41	2332345,41		
			58,42	329°57'17"
160	534846,98	2332316,16		
			27,07	358°23'28"
159	534874,04	2332315,4		
			14,73	141°45'12"
277	534862,47	2332324,52		
			67,63	149°56'50"
275	534803,93	2332358,39		
Площадь части участка: 1064 кв.м.			Периметр части участка: 182,86 м	

Таблица №18

Каталог координат части земельного участка с КН 61:38:0600007:488 в системе координат МСК-61				
№ точки	X	Y	Длина линии (м)	Дирекционный угол
:488/чзу1				
278	537410,83	2331903,47		
			49,98	182°02'27"

Подп. и дата

Взам. инв. №

Инв. № дубл.

Подп. и дата

Инв. № подл.

Изм Лист № докум. Подп. Дата

8000.253.011.ПМТ.0002.61/1639-1

Лист

279	537360,88	2331901,69		
			15	272°03'47"
280	537361,42	2331886,7		
			34,97	2°02'54"
281	537396,37	2331887,95		
			39,24	272°03'34"
282	537397,78	2331848,74		
			5,99	2°06'12"
283	537403,77	2331848,96		
			7,49	92°03'52"
284	537403,5	2331856,45		
			9,01	2°02'11"
285	537412,5	2331856,77		
			46,73	92°02'53"
278	537410,83	2331903,47		
Площадь части участка: 1271 кв.м.			Периметр части участка: 208,41 м	

Таблица №19

Каталог координат части земельного участка с КН 61:38:0600007:642 в системе координат МСК-61				
№ точки	X	Y	Длина линии (м)	Дирекционный угол
:642/чзу1				
286	534928,42	2332272,52		
			15	231°44'23"
287	534919,13	2332260,74		
			562,31	321°44'37"
288	535360,68	2331912,57		
			211,92	331°56'08"
289	535547,68	2331812,87		
			233,13	2°02'52"
290	535780,66	2331821,2		
			15,02	89°05'04"
291	535780,9	2331836,22		
			229,87	182°02'49"
292	535551,18	2331828,01		
			206,55	151°56'15"
293	535368,91	2331925,18		
			560,96	141°44'35"
286	534928,42	2332272,52		
Площадь части участка: 15037 кв.м.			Периметр части участка: 2034,76 м	

Подп. и дата

Взам. инв. №

Инв. № дубл.

Подп. и дата

Инв. № подл.

Лист

8000.253.011.ПМТ.0002.61/1639-1

Изм Лист № докум. Подп. Дата

Таблица №20

Каталог координат части земельного участка с КН 61:38:0600007:858 в системе координат МСК-61				
№ точки	X	Y	Длина линии (м)	Дирекционный угол
:858/чзу1				
291	535780,9	2331836,22		
			15,02	269°05'04"
290	535780,66	2331821,2		
			142,34	2°02'43"
294	535922,91	2331826,28		
			29,5	272°03'33"
295	535923,97	2331796,8		
			15	2°03'47"
296	535938,96	2331797,34		
			29,5	92°02'24"
297	535937,91	2331826,82		
			12,12	2°02'01"
167	535950,02	2331827,25		
			15,02	89°16'31"
166	535950,21	2331842,27		
			169,42	182°02'47"
291	535780,9	2331836,22		
Площадь части участка: 2985 кв.м.			Периметр части участка: 427,92 м	

Таблица №21

Каталог координат части земельного участка с КН 61:38:0600007:145 в системе координат МСК-61				
№ точки	X	Y	Длина линии (м)	Дирекционный угол
:145/чзу1				
298	537404,95	2331816		
			6	182°05'60"
299	537398,95	2331815,78		
			44,47	272°02'57"
300	537400,54	2331771,34		
			20	2°02'03"
301	537420,53	2331772,05		
			20	92°02'03"
302	537419,82	2331792,04		

8000.253.011.ПМТ.0002.61/1639-1

Лист

Подп. и дата

Взам. инв. №

Инв. № дубл.

Подп. и дата

Инв. № подл.

Изм

Лист

№ докум.

Подп.

Дата

			50,95	2°02'49"
303	537470,74	2331793,86		
			15	89°48'32"
304	537470,79	2331808,86		
			0,25	180°00'00"
305	537470,54	2331808,86		
			65,29	182°02'42"
306	537405,29	2331806,53		
			9,48	92°03'22"
298	537404,95	2331816		
Площадь части участка: 1526 кв.м.			Периметр части участка: 231,45 м	

Таблица №22

Каталог координат части земельного участка с КН 61:38:0600007:147 в системе координат МСК-61				
№ точки	X	Y	Длина линии (м)	Дирекционный угол
:147/чзу1				
315	538659,21	2331808,49		
			14,99	270°06'53"
318	538659,24	2331793,5		
			164,24	359°58'57"
308	538823,48	2331793,45		
			14,99	90°00'00"
307	538823,48	2331808,44		
			164,27	179°58'57"
315	538659,21	2331808,49		
Площадь части участка: 2462 кв.м.			Периметр части участка: 358,49 м	

Таблица №23

Каталог координат части земельного участка с КН 61:38:0600007:840 в системе координат МСК-61				
№ точки	X	Y	Длина линии (м)	Дирекционный угол
:840/чзу1				
307	538823,48	2331808,44		
			14,99	270°00'00"
308	538823,48	2331793,45		
			126,09	359°58'55"

8000.253.011.ПМТ.0002.61/1639-1

Лист

Подп. и дата

Взам. инв. №

Инв. № дубл.

Подп. и дата

Инв. № подл

Изм Лист № докум. Подп. Дата

309	538949,57	2331793,41		
			379,28	269°58'55"
310	538949,45	2331414,13		
			20	180°00'00"
311	538929,45	2331414,13		
			19,99	270°00'00"
312	538929,45	2331394,14		
			56,99	359°58'48"
172	538986,44	2331394,12		
			6	90°00'00"
171	538986,44	2331400,12		
			21,99	179°58'26"
313	538964,45	2331400,13		
			408,27	89°58'54"
314	538964,58	2331808,4		
			141,1	179°59'02"
307	538823,48	2331808,44		
Площадь части участка: 8638 кв.м.			Периметр части участка: 1194,70 м	

Таблица №24

Каталог координат части земельного участка с КН 61:38:0600007:854 в системе координат МСК-61				
№ точки	X	Y	Длина линии (м)	Дирекционный угол
:854/чзу1				
315	538659,21	2331808,49		
			493,91	179°58'53"
316	538165,3	2331808,65		
			15	270°06'53"
317	538165,33	2331793,65		
			493,91	359°58'57"
318	538659,24	2331793,5		
			14,99	90°06'53"
315	538659,21	2331808,49		
Площадь части участка: 7406 кв.м.			Периметр части участка: 1017,81 м	

Таблица №25

Каталог координат части земельного участка с КН 61:38:0600007:875 в системе координат МСК-61				
--	--	--	--	--

Име. № подл.	Подп. и дата
Име. № дубл.	Взам. инв. №
Име. № подл.	Подп. и дата
Име. № подл.	Подп. и дата

Изм	Лист	№ докум.	Подп.	Дата
-----	------	----------	-------	------

8000.253.011.ПМТ.0002.61/1639-1

Лист

№ точки	X	Y	Длина линии (м)	Дирекционный угол
:875/чзу1				
304	537470,79	2331808,86		
			15	269°48'32"
303	537470,74	2331793,86		
			0,07	0°00'00"
319	537470,81	2331793,86		
			371,26	359°58'59"
320	537842,07	2331793,75		
			15	90°06'53"
321	537842,04	2331808,75		
			371,25	179°58'59"
304	537470,79	2331808,86		
Площадь части участка: 5569 кв.м.			Периметр части участка: 772,58 м	

Таблица №26

Каталог координат части земельного участка с КН 61:38:0600007:879 в системе координат МСК-61				
№ точки	X	Y	Длина линии (м)	Дирекционный угол
:879/чзу1				
316	538165,3	2331808,65		
			323,26	179°58'56"
321	537842,04	2331808,75		
			15	270°06'53"
320	537842,07	2331793,75		
			323,26	359°58'56"
317	538165,33	2331793,65		
			15	90°06'53"
316	538165,3	2331808,65		
Площадь части участка: 4849 кв.м.			Периметр части участка: 676,52 м	

Таблица №27

Каталог координат части земельного участка с КН 61:38:0600007:489 в системе координат МСК-61				
№ точки	X	Y	Длина линии (м)	Дирекционный угол
:489/чзу1				

Изм	Лист	№ докум.	Подп.	Дата
-----	------	----------	-------	------

8000.253.011.ПМТ.0002.61/1639-1

Лист

322	540088,68	2331408,78		
			15	269°27'55"
323	540088,54	2331393,78		
			211,65	359°59'02"
324	540300,19	2331393,72		
			15	89°27'55"
325	540300,33	2331408,72		
			211,65	179°59'02"
322	540088,68	2331408,78		
Площадь части участка: 3175 кв.м.			Периметр части участка: 453,30 м	

Таблица №28

Каталог координат части земельного участка с КН 61:38:0600007:494 в системе координат МСК-61				
№ точки	X	Y	Длина линии (м)	Дирекционный угол
:494/чзу1				
326	539876,94	2331408,85		
			15	269°27'55"
327	539876,8	2331393,85		
			211,74	359°58'52"
323	540088,54	2331393,78		
			15	89°27'55"
322	540088,68	2331408,78		
			211,74	179°58'52"
326	539876,94	2331408,85		
Площадь части участка: 3176 кв.м.			Периметр части участка: 453,48 м	

Таблица №29

Каталог координат части земельного участка с КН 61:38:0600007:496 в системе координат МСК-61				
№ точки	X	Y	Длина линии (м)	Дирекционный угол
:496/чзу1				
325	540300,33	2331408,72		
			15	269°27'55"
324	540300,19	2331393,72		
			178,74	359°58'51"
328	540478,93	2331393,66		
			20,01	270°00'00"

Име. № подл.	Подп. и дата
Име. № дубл.	Взам. инв. №
Име. № подл.	Подп. и дата
Име. № подл.	Подп. и дата

Изм.	Лист	№ докум.	Подп.	Дата	8000.253.011.ПМТ.0002.61/1639-1	Лист
------	------	----------	-------	------	---------------------------------	------

329	540478,93	2331373,65		
			19,99	0°00'00"
330	540498,92	2331373,65		
			55,85	89°58'46"
331	540498,94	2331429,5		
			6	180°00'00"
332	540492,94	2331429,5		
			20,84	269°58'21"
333	540492,93	2331408,66		
			192,6	179°58'56"
325	540300,33	2331408,72		
Площадь части участка: 3506 кв.м.			Периметр части участка: 509,03 м	

Таблица №30

Каталог координат части земельного участка с КН 61:38:0600007:497 в системе координат МСК-61				
№ точки	X	Y	Длина линии (м)	Дирекционный угол
:497/чзу1				
334	539453,56	2331408,98		
			15	269°30'12"
335	539453,43	2331393,98		
			211,7	359°58'52"
336	539665,13	2331393,91		
			15	89°27'55"
337	539665,27	2331408,91		
			211,71	179°58'52"
334	539453,56	2331408,98		
Площадь части участка: 3176 кв.м.			Периметр части участка: 453,41 м	

Таблица №31

Каталог координат части земельного участка с КН 61:38:0600007:499 в системе координат МСК-61				
№ точки	X	Y	Длина линии (м)	Дирекционный угол
:499/чзу1				
338	539665,28	2331408,91		
			15	269°30'12"
339	539665,15	2331393,91		

Име. № подл.	
Подп. и дата	
Име. № дубл.	
Взам. инв. №	
Подп. и дата	

			211,65	359°59'02"
327	539876,8	2331393,85		
			15	89°27'55"
326	539876,94	2331408,85		
			211,66	179°59'02"
338	539665,28	2331408,91		
Площадь части участка: 3175 кв.м.			Периметр части участка: 453,31 м	

Таблица №32

Каталог координат части земельного участка с КН 61:38:0600007:607 в системе координат МСК-61				
№ точки	X	Y	Длина линии (м)	Дирекционный угол
:607/чзу1				
174	539028,73	2331409,11		
			15	269°48'32"
173	539028,68	2331394,11		
			424,75	359°58'57"
335	539453,43	2331393,98		
			15	89°30'12"
334	539453,56	2331408,98		
			424,83	179°58'57"
174	539028,73	2331409,11		
Площадь части участка: 6372 кв.м.			Периметр части участка: 879,58 м	

Таблица №33

Каталог координат части земельного участка с КН 61:38:0600007:908 в системе координат МСК-61				
№ точки	X	Y	Длина линии (м)	Дирекционный угол
:908/чзу1				
183	540484,01	2331659,61		
			160,11	269°58'56"
340	540483,96	2331499,5		
			15	359°57'42"
341	540498,96	2331499,49		
			160,04	89°58'56"
184	540499,01	2331659,53		
			15	179°41'40"
183	540484,01	2331659,61		

8000.253.011.ПМТ.0002.61/1639-1

Лист

Подп. и дата

Взам. инв. №

Инв. № дубл.

Подп. и дата

Инв. № подл.

Изм Лист № докум. Подп. Дата

Площадь части участка: 2401 кв.м.

Периметр части участка: 350,15 м

Таблица №34

Каталог координат части земельного участка с КН 61:38:0600007:910 в системе координат МСК-61

№ точки	X	Y	Длина линии (м)	Дирекционный угол
:910/чзу1				
342	540463,82	2331717,76		
			19,84	269°58'16"
343	540463,81	2331697,92		
			14,37	359°21'43"
344	540478,18	2331697,76		
			5,84	359°24'41"
182	540484,02	2331697,7		
			15	359°23'20"
181	540499,02	2331697,54		
			14,21	90°00'00"
345	540499,02	2331711,75		
			8,4	0°00'00"
179	540507,42	2331711,75		
			6,01	92°40'19"
178	540507,14	2331717,75		
			43,32	179°59'12"
342	540463,82	2331717,76		
Площадь части участка: 755 кв.м.			Периметр части участка: 126,99 м	

Таблица №35

Каталог координат части земельного участка с КН 61:38:0600007:26 в системе координат МСК-61

№ точки	X	Y	Длина линии (м)	Дирекционный угол
:26/чзу1				
122	534188,2	2332347,44		
			15	269°30'12"
121	534188,07	2332332,44		
			179,34	359°56'56"
346	534367,41	2332332,28		
			15	89°30'12"
347	534367,54	2332347,28		

8000.253.011.ПМТ.0002.61/1639-1

Лист

Подп. и дата

Взам. инв. №

Инв. № дубл.

Подп. и дата

Инв. № подл.

Изм Лист № докум. Подп. Дата

			179,34	179°56'56"
122	534188,2	2332347,44		
Площадь части участка: 2690 кв.м.			Периметр части участка: 388,68 м	

Таблица №36

Каталог координат части земельного участка с КН 61:38:0600007:125 в системе координат МСК-61				
№ точки	X	Y	Длина линии (м)	Дирекционный угол
:125/чзу1				
348	534012,96	2332347,6		
			15	269°55'25"
349	534012,94	2332332,6		
			171,67	359°56'60"
120	534184,61	2332332,45		
			15	89°43'57"
119	534184,68	2332347,45		
			171,72	179°56'60"
348	534012,96	2332347,6		
Площадь части участка: 2575 кв.м.			Периметр части участка: 373,39 м	

Таблица №37

Каталог координат части земельного участка с КН 61:38:0600007:276 в системе координат МСК-61				
№ точки	X	Y	Длина линии (м)	Дирекционный угол
:276/чзу1				
123	534909,07	2332890,76		
			460,48	239°56'58"
118	534678,48	2332492,18		
			29,56	270°26'45"
117	534678,71	2332462,62		
			461,26	59°56'55"
124	534909,7	2332861,88		
			28,89	91°14'59"
123	534909,07	2332890,76		
Площадь контура: 6915 кв.м.			Периметр контура: 980,19 м	
:276/чзу2				
350	534689,67	2332424,49		

Подп. и дата

Взам. инв. №

Инв. № дубл.

Подп. и дата

Инв. № подл.

Изм	Лист	№ докум.	Подп.	Дата
-----	------	----------	-------	------

8000.253.011.ПМТ.0002.61/1639-1

Лист

			12,38	149°57'24"
115	534678,95	2332430,69		
			17,4	270°27'40"
114	534679,09	2332413,29		
			3,55	329°53'41"
351	534682,16	2332411,51		
			15	59°56'49"
350	534689,67	2332424,49		
Площадь контура: 119 кв.м.			Периметр контура: 48,33 м	
Площадь части участка: 7034 кв.м.				

Таблица №38

Каталог координат части земельного участка с КН 61:38:0600007:701 в системе координат МСК-61				
№ точки	X	Y	Длина линии (м)	Дирекционный угол
:701/чзу1				
352	534935,01	2332935,59		
			51,66	239°57'04"
126	534909,14	2332890,87		
			28,89	271°14'59"
125	534909,77	2332861,99		
			76,25	59°57'05"
353	534947,95	2332927,99		
			107,79	59°12'50"
354	535003,12	2333020,59		
			15	149°26'09"
355	534990,2	2333028,22		
			107,83	239°12'47"
352	534935,01	2332935,59		
Площадь части участка: 2577 кв.м.			Периметр части участка: 387,42 м	

Таблица №39

Каталог координат части земельного участка с КН 61:38:0600007:714 в системе координат МСК-61				
№ точки	X	Y	Длина линии (м)	Дирекционный угол
:714/чзу1				
347	534367,54	2332347,28		
			15	269°30'12"
346	534367,41	2332332,28		

Име. № подл.	Подп. и дата
Име. № дубл.	Взам. инв. №
Подп. и дата	Подп. и дата

Изм	Лист	№ докум.	Подп.	Дата
-----	------	----------	-------	------

8000.253.011.ПМТ.0002.61/1639-1

Лист

			175,03	359°56'51"
111	534542,44	2332332,12		
			15,01	89°32'31"
110	534542,56	2332347,13		
			175,02	179°57'03"
347	534367,54	2332347,28		
Площадь части участка: 2626 кв.м.			Периметр части участка: 380,06 м	

Таблица №40

Каталог координат части земельного участка с КН 61:38:0600010:345 (ЕЗ:61:38:0600010:344) в системе координат МСК-61				
№ точки	X	Y	Длина линии (м)	Дирекционный угол
:344/чзу1				
356	535384,44	2333689,87		
			269,5	239°12'42"
357	535246,49	2333458,35		
			18,85	359°14'25"
358	535265,34	2333458,1		
			260,13	59°30'13"
359	535397,35	2333682,24		
			15	149°24'59"
356	535384,44	2333689,87		
Внутренний контур				
363	535330,84	2333592,09		
			2,19	225°33'23"
364	535329,31	2333590,53		
			6,19	315°23'33"
365	535333,72	2333586,18		
			2,19	45°33'23"
366	535335,25	2333587,74		
			6,19	135°23'33"
363	535330,84	2333592,09		
Площадь части участка: 4136 кв.м.			Периметр части участка: 580,24 м	

Таблица №41

Каталог координат части земельного участка с КН 61:38:0600010:350 (ЕЗ:61:38:0600010:344) в системе координат МСК-61				
---	--	--	--	--

Изм	Лист	№ докум.	Подп.	Дата
Ине. № подл.	Подп. и дата	Ине. № дубл.	Взам. инв. №	Подп. и дата

8000.253.011.ПМТ.0002.61/1639-1

№ точки	X	Y	Длина линии (м)	Дирекционный угол
:344/чзу2				
357	535246,49	2333458,35		
			435,68	239°12'43"
360	535023,48	2333084,07		
			6	329°14'56"
361	535028,64	2333081		
			15,09	2°57'46"
362	535043,71	2333081,78		
			436,73	59°30'16"
358	535265,34	2333458,1		
			18,85	179°14'25"
357	535246,49	2333458,35		
Площадь части участка: 7641 кв.м.			Периметр части участка: 912,36 м	

Таблица №42

Каталог координат земельного участка с КН 61:38:0600010:352 (ЕЗ:61:38:0600010:351) в системе координат МСК-61				
№ точки	X	Y	Длина линии (м)	Дирекционный угол
:351/чзу1				
363	535330,84	2333592,09		
			2,19	225°33'23"
364	535329,31	2333590,53		
			6,19	315°23'33"
365	535333,72	2333586,18		
			2,19	45°33'23"
366	535335,25	2333587,74		
			6,19	135°23'33"
363	535330,84	2333592,09		
Площадь участка: 14 кв.м.			Периметр участка: 16,76 м	

Таблица №43

Каталог координат части земельного участка с КН 61:38:0600010:347 (ЕЗ:61:38:0600010:344) в системе координат МСК-61				
№ точки	X	Y	Длина линии (м)	Дирекционный угол
:344/чзу3				

Изм	Лист	№ докум.	Подп.	Дата
Име. № подл	Подп. и дата	Име. № дубл.	Взам. инв. №	Подп. и дата

8000.253.011.ПМТ.0002.61/1639-1

Лист

367	535784,84	2334361,88		
			725,24	239°12'44"
368	535413,62	2333738,85		
			6	329°14'56"
369	535418,78	2333735,78		
			10,91	3°40'40"
370	535429,67	2333736,48		
			719,13	59°12'45"
371	535797,76	2334354,26		
			15	149°28'07"
367	535784,84	2334361,88		
Внутренний контур				
372	535505,46	2333877,59		
			2,19	225°33'23"
373	535503,93	2333876,03		
			6,19	315°19'39"
374	535508,33	2333871,68		
			2,19	45°33'23"
375	535509,86	2333873,24		
			6,19	135°19'39"
372	535505,46	2333877,59		
Площадь части участка: 10838 кв.м.			Периметр части участка: 1493,03 м	

Таблица №44

Каталог координат земельного участка с КН 61:38:0600010:355 (ЕЗ:61:38:0600010:351) в системе координат МСК-61				
№ точки	X	Y	Длина линии (м)	Дирекционный угол
:351/чзу2				
372	535505,46	2333877,59		
			2,19	225°33'23"
373	535503,93	2333876,03		
			6,19	315°19'39"
374	535508,33	2333871,68		
			2,19	45°33'23"
375	535509,86	2333873,24		
			6,19	135°19'39"
372	535505,46	2333877,59		
Площадь участка: 14 кв.м.			Периметр участка: 16,75 м	

Подп. и дата

Взам. инв. №

Инв. № дубл.

Подп. и дата

Инв. № подл

Изм	Лист	№ докум.	Подп.	Дата
-----	------	----------	-------	------

8000.253.011.ПМТ.0002.61/1639-1

Лист

Таблица №45

Каталог координат части земельного участка с КН 61:38:0600010:346 (ЕЗ:61:38:0600010:344) в системе координат МСК-61				
№ точки	X	Y	Длина линии (м)	Дирекционный угол
:344/чзу4				
376	535984,57	2334697,08		
			347,62	239°12'45"
131	535806,64	2334398,45		
			17,48	0°09'50"
130	535824,12	2334398,5		
			323,99	59°12'43"
377	535989,96	2334676,83		
			17,18	90°48'01"
378	535989,72	2334694,01		
			6	149°12'00"
376	535984,57	2334697,08		
Площадь части участка: 5079 кв.м.			Периметр части участка: 712,27 м	

Таблица №46

Каталог координат части земельного участка с КН 61:38:0600010:508 в системе координат МСК-61				
№ точки	X	Y	Длина линии (м)	Дирекционный угол
:508/чзу1				
133	536189,82	2335041,55		
			330,47	239°12'39"
135	536020,66	2334757,66		
			8,79	270°19'33"
137	536020,71	2334748,87		
			10,46	329°26'24"
379	536029,72	2334743,55		
			344,02	59°12'45"
380	536205,81	2335039,09		
			5,76	149°25'43"
134	536200,85	2335042,02		
			11,04	182°26'24"
133	536189,82	2335041,55		
Площадь части участка: 5116 кв.м.			Периметр части участка: 710,54 м	

Изм. № докл.

Изм. № докл.

Изм. № докл.

Изм. № докл.

Изм. № докл.

Изм.	Лист	№ докум.	Подп.	Дата
------	------	----------	-------	------

8000.253.011.ПМТ.0002.61/1639-1

Лист

Таблица №47

Каталог координат части земельного участка с КН 61:38:0600010:741 в системе координат МСК-61				
№ точки	X	Y	Длина линии (м)	Дирекционный угол
:741/чзу1				
381	536237,99	2335122,4		
			55,08	239°12'08"
382	536209,79	2335075,09		
			6,01	329°10'01"
383	536214,95	2335072,01		
			10,72	2°08'20"
384	536225,66	2335072,41		
			51,76	59°13'07"
385	536252,15	2335116,88		
			63,68	78°09'19"
386	536265,22	2335179,2		
			1,52	33°28'53"
387	536266,49	2335180,04		
			15	123°35'03"
388	536258,19	2335192,54		
			7,67	213°37'41"
389	536251,8	2335188,29		
			67,32	258°09'45"
381	536237,99	2335122,4		
Площадь части участка: 1870 кв.м.			Периметр части участка: 278,76 м	

Таблица №48

Каталог координат части земельного участка с КН 61:38:0600010:509 в системе координат МСК-61				
№ точки	X	Y	Длина линии (м)	Дирекционный угол
:509/чзу1				
390	535894,4	2335684,72		
			15,28	254°44'42"
391	535890,38	2335669,98		
			171,59	333°49'18"
392	536044,37	2335594,28		
			366,83	304°11'35"
393	536250,52	2335290,86		
			75,46	329°12'25"

8000.253.011.ПМТ.0002.61/1639-1

Лист

Подп. и дата

Взам. инв. №

Инв. № дубл.

Подп. и дата

Инв. № подл.

Изм Лист № докум. Подп. Дата

394	536315,34	2335252,23		
			41,87	239°12'53"
395	536293,91	2335216,26		
			5,11	213°35'49"
148	536289,65	2335213,43		
			15,01	305°40'15"
147	536298,4	2335201,24		
			7,98	33°33'02"
396	536305,05	2335205,65		
			643,35	59°12'45"
144	536634,35	2335758,33		
			15,01	147°12'35"
143	536621,73	2335766,46		
			583,58	239°12'45"
397	536323,02	2335265,12		
			72,13	149°12'53"
398	536261,05	2335302,04		
			367,47	124°11'35"
399	536054,54	2335605,99		
			178,45	153°49'11"
390	535894,4	2335684,72		
Площадь части участка: 18965 кв.м.			Периметр части участка: 2559,11 м	

Таблица №49

Каталог координат части земельного участка с КН 61:38:0600010:744 в системе координат МСК-61

№ точки	X	Y	Длина линии (м)	Дирекционный угол
:744/чзу1				
138	535626,12	2335708,48		
			7,77	265°07'34"
400	535625,46	2335700,74		
			114,94	355°06'14"
401	535739,98	2335690,93		
			98,86	2°34'27"
402	535838,74	2335695,37		
			57,54	333°49'04"
391	535890,38	2335669,98		
			15,28	74°44'42"
390	535894,4	2335684,72		
			58,5	153°49'13"
403	535841,9	2335710,53		
			101,71	182°34'31"

8000.253.011.ПМТ.0002.61/1639-1

Лист

Подп. и дата

Взам. инв. №

Инв. № дубл.

Подп. и дата

Инв. № подл.

Изм Лист № докум. Подп. Дата

404	535740,29	2335705,96		
			110,51	175°06'18"
139	535630,18	2335715,39		
			8,01	239°33'48"
138	535626,12	2335708,48		
Площадь части участка: 4079 кв.м.			Периметр части участка: 573,13 м	

Таблица №50

Каталог координат части земельного участка с КН 61:38:0600010:865 в системе координат МСК-61				
№ точки	X	Y	Длина линии (м)	Дирекционный угол
:865/чзу1				
194	534773,22	2335782,51		
			25,47	230°12'32"
201	534756,92	2335762,94		
			39,02	14°07'18"
521	534794,76	2335772,46		
			56,07	329°07'01"
522	534842,88	2335743,68		
			94,46	0°02'11"
217	534937,34	2335743,74		
			16,51	65°17'51"
216	534944,24	2335758,74		
			97,22	180°02'07"
523	534847,02	2335758,68		
			58,13	149°06'56"
524	534797,13	2335788,52		
			24,65	194°06'34"
194	534773,22	2335782,51		
Площадь части участка: 2771 кв.м.			Периметр части участка: 411,54 м	

Таблица №51

Каталог координат части земельного участка с КН 61:38:0600010:871 в системе координат МСК-61				
№ точки	X	Y	Длина линии (м)	Дирекционный угол
:871/чзу1				
207	535228,63	2335758,93		
			19,44	230°30'41"
206	535216,27	2335743,93		

8000.253.011.ПМТ.0002.61/1639-1

Лист

Подп. и дата

Взам. инв. №

Инв. № дубл.

Подп. и дата

Инв. № подл.

Изм Лист № докум. Подп. Дата

			39,02	0°01'46"
405	535255,29	2335743,95		
			85,46	10°06'34"
406	535339,42	2335758,95		
			47,54	310°06'40"
407	535370,05	2335722,59		
			129,46	355°06'29"
203	535499,04	2335711,55		
			26,8	141°04'23"
202	535478,19	2335728,39		
			101,04	175°06'21"
408	535377,52	2335737,01		
			49,98	130°06'23"
409	535345,32	2335775,24		
			92,8	190°06'36"
410	535253,96	2335758,95		
			25,33	180°02'43"
207	535228,63	2335758,93		
Площадь части участка: 4280 кв.м.			Периметр части участка: 616,87 м	

Таблица №52

Каталог координат части земельного участка с КН 61:38:0600010:7 в системе координат МСК-61				
№ точки	X	Y	Длина линии (м)	Дирекционный угол
:7/чзу1				
411	528976,14	2331029,5		
			15	268°42'05"
412	528975,8	2331014,5		
			129,74	0°20'24"
413	529105,54	2331015,27		
			15	88°39'48"
414	529105,89	2331030,27		
			129,75	180°20'24"
411	528976,14	2331029,5		
Площадь части участка: 1946 кв.м.			Периметр части участка: 289,50 м	

Таблица №53

Каталог координат части земельного участка с КН 61:38:0600007:30 в системе координат МСК-61				
---	--	--	--	--

Име. № подл.	Име. № дубл.	Взам. инв. №	Подп. и дата

Изм.	Лист	№ докум.	Подп.	Дата

8000.253.011.ПМТ.0002.61/1639-1

Лист

№ точки	X	Y	Длина линии (м)	Дирекционный угол
:30/чзу1				
415	528070,96	2331024,11		
			15	268°55'50"
416	528070,68	2331009,11		
			516,69	0°20'26"
417	528587,36	2331012,18		
			15,01	88°55'53"
418	528587,64	2331027,19		
			516,69	180°20'30"
415	528070,96	2331024,11		
Площадь части участка: 7752 кв.м.			Периметр части участка: 1063,39 м	

Таблица №54

Каталог координат части земельного участка с КН 61:38:0600010:87 в системе координат МСК-61				
№ точки	X	Y	Длина линии (м)	Дирекционный угол
:87/чзу1				
419	529407,53	2331032,07		
			241,06	180°20'32"
420	529166,47	2331030,63		
			15	270°27'30"
421	529166,59	2331015,63		
			226,03	0°20'32"
422	529392,62	2331016,98		
			23,6	270°20'24"
55	529392,76	2330993,38		
			15	0°16'03"
54	529407,76	2330993,45		
			38,62	90°20'28"
419	529407,53	2331032,07		
Площадь части участка: 3970 кв.м.			Периметр части участка: 559,32 м	

Таблица №55

Каталог координат части земельного участка с КН 61:38:0600010:101 в системе координат МСК-61				
№ точки	X	Y	Длина линии (м)	Дирекционный угол

Подп. и дата

Взам. инв. №

Инв. № дубл.

Подп. и дата

Инв. № подл.

Изм	Лист	№ докум.	Подп.	Дата
-----	------	----------	-------	------

8000.253.011.ПМТ.0002.61/1639-1

Лист

:101/чзу1				
418	528587,64	2331027,19		
			15,01	268°55'53"
417	528587,36	2331012,18		
			129,98	0°20'38"
423	528717,34	2331012,96		
			15	88°55'50"
424	528717,62	2331027,96		
			129,98	180°20'22"
418	528587,64	2331027,19		
Площадь части участка: 1950 кв.м.			Периметр части участка: 289,98 м	

Таблица №56

Каталог координат части земельного участка с КН 61:38:0600010:102 в системе координат МСК-61				
№ точки	X	Y	Длина линии (м)	Дирекционный угол
:102/чзу1				
424	528717,62	2331027,96		
			15	268°55'50"
423	528717,34	2331012,96		
			127,99	0°20'25"
425	528845,33	2331013,72		
			15	88°39'48"
426	528845,68	2331028,72		
			128,06	180°20'24"
424	528717,62	2331027,96		
Площадь части участка: 1920 кв.м.			Периметр части участка: 286,06 м	

Таблица №57

Каталог координат части земельного участка с КН 61:38:0600010:103 в системе координат МСК-61				
№ точки	X	Y	Длина линии (м)	Дирекционный угол
:103/чзу1				
426	528845,68	2331028,72		
			15	268°39'48"
425	528845,33	2331013,72		
			130,47	0°20'33"
412	528975,8	2331014,5		

Име. № подл.	Подп. и дата
Име. № дубл.	Взам. инв. №
Подп. и дата	
Име. № подл.	

Изм	Лист	№ докум.	Подп.	Дата
-----	------	----------	-------	------

8000.253.011.ПМТ.0002.61/1639-1

Лист

			15	88°42'05"
411	528976,14	2331029,5		
			130,46	180°20'33"
426	528845,68	2331028,72		
Площадь части участка: 1957 кв.м.			Периметр части участка: 290,94 м	

Таблица №58

Каталог координат части земельного участка с КН 61:38:0600007:477 в системе координат МСК-61				
№ точки	X	Y	Длина линии (м)	Дирекционный угол
:477/чзу1				
47	527728,28	2331022,07		
			15	268°39'48"
46	527727,93	2331007,07		
			342,76	0°20'28"
416	528070,68	2331009,11		
			15	88°55'50"
415	528070,96	2331024,11		
			342,69	180°20'28"
47	527728,28	2331022,07		
Площадь части участка: 5140 кв.м.			Периметр части участка: 715,45 м	

Таблица №59

Каталог координат части земельного участка с КН 61:38:0600010:812 в системе координат МСК-61				
№ точки	X	Y	Длина линии (м)	Дирекционный угол
:812/чзу1				
414	529105,89	2331030,27		
			15	268°39'48"
413	529105,54	2331015,27		
			61,05	0°20'16"
421	529166,59	2331015,63		
			15	90°27'30"
420	529166,47	2331030,63		
			60,58	180°20'26"
414	529105,89	2331030,27		
Площадь части участка: 912 кв.м.			Периметр части участка: 151,64 м	

Подп. и дата

Взам. инв. №

Инв. № дубл.

Подп. и дата

Инв. № подл.

Изм	Лист	№ докум.	Подп.	Дата
-----	------	----------	-------	------

8000.253.011.ПМТ.0002.61/1639-1

Лист

Таблица №60

Каталог координат части земельного участка с КН 61:38:0600012:392 в системе координат МСК-61				
№ точки	X	Y	Длина линии (м)	Дирекционный угол
:392/чзу1				
48	527706,6	2331021,94		
			16,56	180°20'46"
427	527690,04	2331021,84		
			382,48	270°11'25"
428	527691,31	2330639,36		
			12,25	1°18'34"
81	527703,56	2330639,64		
			2,75	0°12'30"
80	527706,31	2330639,65		
			367,28	90°11'25"
429	527705,09	2331006,93		
			1,25	0°27'30"
49	527706,34	2331006,94		
			15	89°00'25"
48	527706,6	2331021,94		
Площадь части участка: 5757 кв.м.			Периметр части участка: 797,58 м	

Таблица №61

Каталог координат части земельного участка с КН 61:38:0600012:538 в системе координат МСК-61				
№ точки	X	Y	Длина линии (м)	Дирекционный угол
:538/чзу1				
77	527708,2	2330033,1		
			13,03	181°19'08"
76	527695,17	2330032,8		
			83,83	270°48'24"
73	527696,35	2329948,98		
			15	1°15'37"
72	527711,35	2329949,31		
			53,4	90°48'56"
78	527710,59	2330002,7		
			30,49	94°29'43"
77	527708,2	2330033,1		

8000.253.011.ПМТ.0002.61/1639-1

Лист

Подп. и дата

Взам. инв. №

Инв. № дубл.

Подп. и дата

Инв. № подл.

Изм Лист № докум. Подп. Дата

Площадь части участка: 1227 кв.м.	Периметр части участка: 195,75 м
--------------------------------------	----------------------------------

Таблица №62

Каталог координат части земельного участка с КН 61:38:0600012:615 в системе координат МСК-61				
№ точки	X	Y	Длина линии (м)	Дирекционный угол
:615/чзу1				
87	527705,12	2330137,08		
			11,43	181°42'19"
430	527693,7	2330136,74		
			85,88	270°48'26"
89	527694,91	2330050,87		
			8,64	1°39'27"
88	527703,55	2330051,12		
			85,97	88°57'13"
87	527705,12	2330137,08		
Площадь части участка: 862 кв.м.		Периметр части участка: 191,92 м		

Таблица №63

Каталог координат части земельного участка с КН 61:38:0600012:1113 в системе координат МСК-61				
№ точки	X	Y	Длина линии (м)	Дирекционный угол
:1113/чзу1				
39	525611,24	2329859,62		
			15,08	263°43'07"
38	525609,59	2329844,63		
			616,52	359°51'58"
431	526226,11	2329843,19		
			450,24	3°17'57"
432	526675,6	2329869,1		
			324,56	2°07'14"
433	526999,94	2329881,11		
			707,46	0°48'33"
70	527707,33	2329891,1		
			51,68	89°34'43"
75	527707,71	2329942,78		

Подп. и дата

Взам. инв. №

Инв. № дубл.

Подп. и дата

Инв. № подл.

Изм	Лист	№ докум.	Подп.	Дата
-----	------	----------	-------	------

8000.253.011.ПМТ.0002.61/1639-1

Лист

			11,27	181°28'26"
74	527696,44	2329942,49		
			36,53	270°48'56"
434	527696,96	2329905,96		
			697,48	180°48'33"
435	526999,55	2329896,11		
			324,88	182°07'13"
436	526674,89	2329884,09		
			449,94	183°17'60"
437	526225,7	2329858,19		
			614,46	179°51'60"
39	525611,24	2329859,62		
Площадь части участка: 31872 кв.м.			Периметр части участка: 4300,11 м	

Таблица №64

Каталог координат части земельного участка с КН 61:38:0600012:1139 в системе координат МСК-61				
№ точки	X	Y	Длина линии (м)	Дирекционный угол
:1139/чзу1				
86	527704,06	2330240,99		
			11,43	182°09'23"
438	527692,64	2330240,56		
			37,62	270°10'58"
439	527692,76	2330202,94		
			66,21	270°48'49"
430	527693,7	2330136,74		
			11,43	1°42'19"
87	527705,12	2330137,08		
			103,92	90°35'04"
86	527704,06	2330240,99		
Площадь части участка: 1200 кв.м.			Периметр части участка: 230,60 м	

Таблица №65

Каталог координат части земельного участка с КН 61:38:0600012:1143 в системе координат МСК-61				
№ точки	X	Y	Длина линии (м)	Дирекционный угол
:1143/чзу1				

Ине. № подл. Подп. и дата
 Ине. № дубл. Подп. и дата
 Взам. инв. № Подп. и дата

Изм	Лист	№ докум.	Подп.	Дата
-----	------	----------	-------	------

8000.253.011.ПМТ.0002.61/1639-1

85	527703,2	2330362,67		
			10,97	181°24'36"
440	527692,23	2330362,4		
			121,84	270°11'34"
438	527692,64	2330240,56		
			11,43	2°09'23"
86	527704,06	2330240,99		
			121,68	90°24'18"
85	527703,2	2330362,67		
Площадь части участка: 1363 кв.м.			Периметр части участка: 265,93 м	

Таблица №66

Каталог координат части земельного участка с КН 61:38:0600012:1145 в системе координат МСК-61				
№ точки	X	Y	Длина линии (м)	Дирекционный угол
:1145/чзу1				
84	527704,18	2330432,72		
			12,18	181°30'18"
441	527692	2330432,4		
			70	270°11'18"
440	527692,23	2330362,4		
			10,97	1°24'36"
85	527703,2	2330362,67		
			70,06	89°11'55"
84	527704,18	2330432,72		
Площадь части участка: 810 кв.м.			Периметр части участка: 163,21 м	

Таблица №67

Каталог координат части земельного участка с КН 61:38:0600012:1150 в системе координат МСК-61				
№ точки	X	Y	Длина линии (м)	Дирекционный угол
:1150/чзу1				
82	527703,6	2330569,43		
			12,06	181°22'39"
442	527691,54	2330569,14		
			66,63	270°11'21"
443	527691,76	2330502,51		

Име. № подл.	Подп. и дата
Име. № дубл.	Взам. инв. №
Име. № инв.	Подп. и дата
Изм.	Лист
№ докум.	Подп.
Дата	

8000.253.011.ПМТ.0002.61/1639-1

Лист

			12,03	1°34'17"
83	527703,79	2330502,84		
			66,59	90°09'49"
82	527703,6	2330569,43		
Площадь части участка: 802 кв.м.			Периметр части участка: 157,32 м	

Таблица №68

Каталог координат части земельного участка с КН 61:38:0600012:1152 в системе координат МСК-61				
№ точки	X	Y	Длина линии (м)	Дирекционный угол
:1152/чзу1				
83	527703,79	2330502,84		
			12,03	181°34'17"
443	527691,76	2330502,51		
			70,11	270°11'46"
441	527692	2330432,4		
			12,18	1°30'18"
84	527704,18	2330432,72		
			70,12	90°19'07"
83	527703,79	2330502,84		
Площадь части участка: 849 кв.м.			Периметр части участка: 164,45 м	

Таблица №69

Каталог координат части земельного участка с КН 61:38:0600012:1155 в системе координат МСК-61				
№ точки	X	Y	Длина линии (м)	Дирекционный угол
:1155/чзу1				
81	527703,56	2330639,64		
			12,25	181°18'34"
428	527691,31	2330639,36		
			70,22	270°11'16"
442	527691,54	2330569,14		
			12,06	1°22'39"
82	527703,6	2330569,43		
			70,21	90°01'58"
81	527703,56	2330639,64		

8000.253.011.ПМТ.0002.61/1639-1

Лист

Подп. и дата

Взам. инв. №

Инв. № дубл.

Подп. и дата

Инв. № подл

Изм Лист № докум. Подп. Дата

Площадь части участка: 854 кв.м.

Периметр части участка: 164,75 м

Таблица №70

Каталог координат части земельного участка с КН 61:38:0600012:1507 в системе координат МСК-61

№ точки	X	Y	Длина линии (м)	Дирекционный угол
:1507/чзу1				
444	525323,55	2329085,21		
			391,28	262°39'51"
445	525273,59	2328697,13		
			15	352°38'51"
446	525288,47	2328695,21		
			390,95	82°39'55"
447	525338,38	2329082,96		
			286,48	80°04'07"
45	525387,79	2329365,15		
			0,83	173°48'41"
44	525386,96	2329365,24		
			165,24	255°08'59"
43	525344,61	2329205,52		
			122,14	260°04'16"
444	525323,55	2329085,21		
Площадь контура: 8999 кв.м.			Периметр контура: 1371,93 м	
:1507/чзу2				
515	525248,01	2328498,45		
			17,74	202°38'50"
516	525231,64	2328491,62		
			9	292°07'14"
517	525235,03	2328483,28		
			2,96	202°39'52"
18	525232,3	2328482,14		
			1,8	287°07'34"
14	525232,83	2328480,42		
			4,22	290°50'33"
15	525234,33	2328476,48		
			29,76	22°40'13"
518	525261,79	2328487,95		
			108,97	82°39'59"
519	525275,7	2328596,03		
			15	172°38'51"

Подп. и дата

Взам. инв. №

Инв. № дубл.

Подп. и дата

Инв. № подл.

Изм	Лист	№ докум.	Подп.	Дата

8000.253.011.ПМТ.0002.61/1639-1

Лист

520	525260,82	2328597,95		
			100,32	262°39'50"
515	525248,01	2328498,45		
Площадь контура: 1921 кв.м.			Периметр контура: 289,77 м	
Площадь части участка: 10920 кв.м.				

Таблица №71

Каталог координат части земельного участка с КН 61:38:0600009:9 в системе координат МСК-61				
№ точки	X	Y	Длина линии (м)	Дирекционный угол
:9/чзу1				
69	530297,71	2330970,04		
			15,01	269°32'31"
68	530297,59	2330955,03		
			61,88	2°02'48"
65	530359,43	2330957,24		
			15,01	89°34'48"
64	530359,54	2330972,25		
			61,87	182°02'49"
69	530297,71	2330970,04		
Площадь части участка: 928 кв.м.			Периметр части участка: 153,77 м	

Таблица №72

Каталог координат части земельного участка с КН 61:38:0600009:13 в системе координат МСК-61				
№ точки	X	Y	Длина линии (м)	Дирекционный угол
:13/чзу1				
448	530603,29	2330885,15		
			21,24	136°37'17"
449	530587,85	2330899,74		
			30,26	270°40'54"
450	530588,21	2330869,48		
			21,75	46°05'57"
448	530603,29	2330885,15		
Площадь части участка: 231 кв.м.			Периметр части участка: 73,25 м	

Таблица №73

Изм	Лист	№ докум.	Подп.	Дата
Ине. № подл	Подп. и дата	Ине. № дубл.	Взам. инв. №	Подп. и дата

8000.253.011.ПМТ.0002.61/1639-1

Лист

Каталог координат части земельного участка с КН 61:38:0600009:175 в системе координат МСК-61

№ точки	X	Y	Длина линии (м)	Дирекционный угол
:175/чзу1				
451	530501,4	2330977,33		
			28,81	182°02'56"
452	530472,61	2330976,3		
			15,01	270°45'48"
453	530472,81	2330961,29		
			27,04	2°03'22"
454	530499,83	2330962,26		
			56,32	316°37'33"
455	530540,77	2330923,58		
			20,51	89°36'32"
456	530540,91	2330944,09		
			46,26	136°37'45"
457	530507,28	2330975,86		
			6,06	165°57'50"
451	530501,4	2330977,33		
Площадь части участка: 1234 кв.м.			Периметр части участка: 200,01 м	

Таблица №74

Каталог координат части земельного участка с КН 61:38:0600009:789 в системе координат МСК-61

№ точки	X	Y	Длина линии (м)	Дирекционный угол
:789/чзу1				
452	530472,61	2330976,3		
			54,06	182°02'45"
63	530418,58	2330974,37		
			15,02	270°02'17"
62	530418,59	2330959,35		
			54,25	2°02'57"
453	530472,81	2330961,29		
			15,01	90°45'48"
452	530472,61	2330976,3		
Площадь части участка: 813 кв.м.			Периметр части участка: 138,35 м	

Таблица №75

8000.253.011.ПМТ.0002.61/1639-1

Лист

Подп. и дата

Взам. инв. №

Инв. № дубл.

Подп. и дата

Инв. № подл

Изм Лист № докум. Подп. Дата

Каталог координат части земельного участка с КН 61:38:0600009:791 в системе координат МСК-61				
№ точки	X	Y	Длина линии (м)	Дирекционный угол
:791/чзу1				
456	530540,91	2330944,09		
			20,51	269°36'32"
455	530540,77	2330923,58		
			56,7	316°37'20"
458	530581,98	2330884,64		
			11,99	226°04'51"
459	530573,66	2330876		
			15	316°35'36"
460	530584,56	2330865,69		
			5,26	46°04'41"
450	530588,21	2330869,48		
			30,26	90°40'54"
449	530587,85	2330899,74		
			64,58	136°37'30"
456	530540,91	2330944,09		
Площадь части участка: 1131 кв.м.			Периметр части участка: 204,31 м	

Таблица №76

Каталог координат части земельного участка с КН 61:38:0600009:937 в системе координат МСК-61				
№ точки	X	Y	Длина линии (м)	Дирекционный угол
:937/чзу1				
58	529956,37	2330959,97		
			66,36	180°20'12"
461	529890,01	2330959,58		
			15	271°40'53"
462	529890,45	2330944,59		
			66,24	0°20'14"
59	529956,69	2330944,98		
			14,99	91°13'23"
58	529956,37	2330959,97		
Площадь части участка: 994 кв.м.			Периметр части участка: 162,59 м	

Таблица №77

Ине. № подл. Подп. и дата
 Ине. № дубл. Подп. и дата
 Взам. инв. №
 Ине. № дубл. Подп. и дата

Изм	Лист	№ докум.	Подп.	Дата	8000.253.011.ПМТ.0002.61/1639-1	Лист
-----	------	----------	-------	------	---------------------------------	------

Каталог координат части земельного участка с КН 61:38:0600009:938 в системе координат МСК-61

№ точки	X	Y	Длина линии (м)	Дирекционный угол
:938/чзу1				
461	529890,01	2330959,58		
			61,89	180°20'33"
463	529828,12	2330959,21		
			15	271°40'53"
464	529828,56	2330944,22		
			61,89	0°20'33"
462	529890,45	2330944,59		
			15	91°40'53"
461	529890,01	2330959,58		
Площадь части участка: 928 кв.м.			Периметр части участка: 153,78 м	

Таблица №78

Каталог координат части земельного участка с КН 61:38:0600009:939 в системе координат МСК-61

№ точки	X	Y	Длина линии (м)	Дирекционный угол
:939/чзу1				
463	529828,12	2330959,21		
			67,48	180°20'23"
465	529760,64	2330958,81		
			15,02	273°42'09"
466	529761,61	2330943,82		
			66,95	0°20'32"
464	529828,56	2330944,22		
			15	91°40'53"
463	529828,12	2330959,21		
Площадь части участка: 1008 кв.м.			Периметр части участка: 164,45 м	

Таблица №79

Каталог координат части земельного участка с КН 61:38:0600009:940 в системе координат МСК-61

№ точки	X	Y	Длина линии (м)	Дирекционный угол
:940/чзу1				
465	529760,64	2330958,81		

Подп. и дата

Взам. инв. №

Инв. № дубл.

Подп. и дата

Инв. № подл.

Изм Лист № докум. Подп. Дата

8000.253.011.ПМТ.0002.61/1639-1

Лист

			55,26	180°20'32"
467	529705,38	2330958,48		
			15,02	273°21'35"
468	529706,26	2330943,49		
			55,35	0°20'30"
466	529761,61	2330943,82		
			15,02	93°42'09"
465	529760,64	2330958,81		
Площадь части участка: 829 кв.м.			Периметр части участка: 140,65 м	

Таблица №80

Каталог координат части земельного участка с КН 61:38:0600009:979 в системе координат МСК-61				
№ точки	X	Y	Длина линии (м)	Дирекционный угол
:979/чзу1				
57	529407,93	2330965,04		
			15,01	181°29'22"
56	529392,93	2330964,65		
			23,03	270°20'54"
469	529393,07	2330941,62		
			213,08	0°20'29"
51	529606,15	2330942,89		
			15,04	94°30'04"
50	529604,97	2330957,88		
			196,99	180°20'25"
470	529407,98	2330956,71		
			8,33	90°20'38"
57	529407,93	2330965,04		
Площадь части участка: 3311 кв.м.			Периметр части участка: 471,48 м	

Таблица №81

Каталог координат части земельного участка с КН 61:38:0600009:1052 в системе координат МСК-61				
№ точки	X	Y	Длина линии (м)	Дирекционный угол
:1052/чзу1				
471	530232,46	2330967,7		
			15,01	269°34'48"
472	530232,35	2330952,69		

Изм	Лист	№ докум.	Подп.	Дата
Име. № подл.	Подп. и дата	Име. № дубл.	Взам. инв. №	Подп. и дата

8000.253.011.ПМТ.0002.61/1639-1

Лист

			63,75	2°02'58"
67	530296,06	2330954,97		
			15,01	89°37'06"
66	530296,16	2330969,98		
			63,74	182°02'60"
471	530232,46	2330967,7		
Площадь части участка: 956 кв.м.			Периметр части участка: 157,51 м	

Таблица №82

Каталог координат части земельного участка с КН 61:38:0600009:1053 в системе координат МСК-61				
№ точки	X	Y	Длина линии (м)	Дирекционный угол
:1053/чзу1				
473	530168,34	2330965,41		
			15,02	269°09'39"
474	530168,12	2330950,39		
			64,27	2°03'03"
472	530232,35	2330952,69		
			15,01	89°34'48"
471	530232,46	2330967,7		
			64,16	182°02'43"
473	530168,34	2330965,41		
Площадь части участка: 963 кв.м.			Периметр части участка: 158,46 м	

Таблица №83

Каталог координат части земельного участка с КН 61:38:0600009:1054 в системе координат МСК-61				
№ точки	X	Y	Длина линии (м)	Дирекционный угол
:1054/чзу1				
475	530101	2330963		
			15,01	269°16'29"
476	530100,81	2330947,99		
			67,35	2°02'31"
474	530168,12	2330950,39		
			15,02	89°09'39"
473	530168,34	2330965,41		
			67,38	182°02'59"
475	530101	2330963		

8000.253.011.ПМТ.0002.61/1639-1

Лист

Подп. и дата

Взам. инв. №

Инв. № дубл.

Подп. и дата

Инв. № подл.

Изм Лист № докум. Подп. Дата

Площадь части участка: 1010 кв.м.

Периметр части участка: 164,77 м

Таблица №84

Каталог координат части земельного участка с КН 61:38:0600009:1055 в системе координат МСК-61

№ точки	X	Y	Длина линии (м)	Дирекционный угол
:1055/чзу1				
477	530031,7	2330960,52		
			15,01	269°39'23"
478	530031,61	2330945,51		
			69,24	2°03'09"
476	530100,81	2330947,99		
			15,01	89°16'29"
475	530101	2330963		
			69,34	182°02'58"
477	530031,7	2330960,52		
Площадь части участка: 1039 кв.м.			Периметр части участка: 168,61 м	

Таблица №85

Каталог координат части земельного участка с КН 61:38:0600009:1056 в системе координат МСК-61

№ точки	X	Y	Длина линии (м)	Дирекционный угол
:1056/чзу1				
479	530028,46	2330960,4		
			71,06	180°20'19"
61	529957,4	2330959,98		
			14,99	271°04'12"
60	529957,68	2330944,99		
			71,1	0°20'18"
480	530028,78	2330945,41		
			2,83	2°01'25"
478	530031,61	2330945,51		
			15,01	89°39'23"
477	530031,7	2330960,52		
			3,24	182°07'16"
479	530028,46	2330960,4		
Площадь части участка: 1111 кв.м.			Периметр части участка: 178,24 м	

Подп. и дата

Взам. инв. №

Инв. № дубл.

Подп. и дата

Инв. № подл.

Изм

Лист

№ докум.

Подп.

Дата

8000.253.011.ПМТ.0002.61/1639-1

Лист

Таблица №86

Каталог координат части земельного участка с КН 61:38:0600009:80 в системе координат МСК-61				
№ точки	X	Y	Длина линии (м)	Дирекционный угол
:80/чзу1				
481	530837,23	2331149,84		
			118,74	226°05'31"
482	530754,88	2331064,29		
			15,21	306°42'42"
483	530763,97	2331052,1		
			118,92	46°05'37"
484	530846,44	2331137,78		
			15,17	127°22'06"
481	530837,23	2331149,84		
Площадь части участка: 1783 кв.м.			Периметр части участка: 268,05 м	

Таблица №87

Каталог координат части земельного участка с КН 61:38:0600010:293 в системе координат МСК-61				
№ точки	X	Y	Длина линии (м)	Дирекционный угол
:293/чзу1				
485	531094,14	2331416,77		
			136,53	226°05'42"
486	530999,46	2331318,4		
			15,13	308°30'22"
487	531008,88	2331306,56		
			136,95	46°05'41"
488	531103,85	2331405,23		
			15,08	130°04'41"
485	531094,14	2331416,77		
Площадь части участка: 2051 кв.м.			Периметр части участка: 303,69 м	

Таблица №88

Каталог координат части земельного участка с КН 61:38:0600010:317 в системе координат МСК-61				
--	--	--	--	--

Име. № подл.	Име. № дубл.	Взам. инв. №	Подп. и дата

Изм	Лист	№ докум.	Подп.	Дата

8000.253.011.ПМТ.0002.61/1639-1

Лист

№ точки	X	Y	Длина линии (м)	Дирекционный угол
:317/чзу1				
489	531514,09	2331853,09		
			605,58	226°05'43"
485	531094,14	2331416,77		
			15,08	310°04'41"
488	531103,85	2331405,23		
			607,62	46°05'44"
490	531525,21	2331843,02		
			265,55	49°33'37"
491	531697,46	2332045,13		
			15,27	128°43'27"
492	531687,91	2332057,04		
			267,97	229°33'36"
489	531514,09	2331853,09		
Площадь части участка: 13097 кв.м.			Периметр части участка: 1777,08 м	

Таблица №89

Каталог координат части земельного участка с КН 61:38:0600009:363 в системе координат МСК-61				
№ точки	X	Y	Длина линии (м)	Дирекционный угол
:363/чзу1				
93	530678,07	2330984,48		
			13,27	226°05'58"
493	530668,87	2330974,92		
			15	316°06'27"
494	530679,68	2330964,52		
			18,43	46°05'57"
94	530692,46	2330977,8		
			15,86	155°05'55"
93	530678,07	2330984,48		
Площадь части участка: 238 кв.м.			Периметр части участка: 62,56 м	

Таблица №90

Каталог координат части земельного участка с КН 61:38:0600009:524 в системе координат МСК-61				
№ точки	X	Y	Длина линии (м)	Дирекционный угол

Изм	Лист	№ докум.	Подп.	Дата
Име. № подл.	Подп. и дата	Име. № дубл.	Взам. инв. №	Подп. и дата

8000.253.011.ПМТ.0002.61/1639-1

Лист

:524/чзу1				
482	530754,88	2331064,29		
			63,51	226°05'50"
495	530710,84	2331018,53		
			15,21	306°42'42"
496	530719,93	2331006,34		
			63,51	46°05'50"
483	530763,97	2331052,1		
			15,21	126°42'42"
482	530754,88	2331064,29		
Площадь части участка: 953 кв.м.			Периметр части участка: 157,43 м	

Таблица №91

Каталог координат части земельного участка с КН 61:38:0600009:525 в системе координат МСК-61				
№ точки	X	Y	Длина линии (м)	Дирекционный угол
:525/чзу1				
497	530692,5	2330999,48		
			12,05	236°36'48"
91	530685,87	2330989,42		
			13,36	332°38'56"
90	530697,74	2330983,28		
			32	46°06'05"
496	530719,93	2331006,34		
			15,21	126°42'42"
495	530710,84	2331018,53		
			26,44	226°05'16"
497	530692,5	2330999,48		
Площадь части участка: 519 кв.м.			Периметр части участка: 99,06 м	

Таблица №92

Каталог координат части земельного участка с КН 61:38:0600010:873 в системе координат МСК-61				
№ точки	X	Y	Длина линии (м)	Дирекционный угол
:873/чзу1				
486	530999,46	2331318,4		
			233,95	226°05'47"
481	530837,23	2331149,84		

Ине. № подл. Подп. и дата
Ине. № дубл.
Взам. инв. №
Ине. № подл. Подп. и дата

Изм	Лист	№ докум.	Подп.	Дата
-----	------	----------	-------	------

8000.253.011.ПМТ.0002.61/1639-1

Лист

			15,17	307°22'06"
484	530846,44	2331137,78		
			234,25	46°05'48"
487	531008,88	2331306,56		
			15,13	128°30'22"
486	530999,46	2331318,4		
Площадь части участка: 3511 кв.м.			Периметр части участка: 498,50 м	

Таблица №93

Каталог координат части земельного участка с КН 61:24:0600007:608 в системе координат МСК-61				
№ точки	X	Y	Длина линии (м)	Дирекционный угол
:608/чзу1				
498	536884,54	2336207,54		
			123,99	239°12'55"
222	536821,08	2336101,02		
			17,42	298°38'22"
226	536829,43	2336085,73		
			132,85	59°12'47"
499	536897,43	2336199,86		
			15	149°12'47"
498	536884,54	2336207,54		
Площадь контура: 1927 кв.м.			Периметр контура: 289,27 м	
:608/чзу2				
223	536817,54	2336095,08		
			19,09	239°12'59"
500	536807,77	2336078,68		
			15	329°11'37"
501	536820,65	2336071		
			11,13	59°11'43"
225	536826,35	2336080,56		
			1,58	148°24'58"
224	536825	2336081,39		
			15,59	118°35'13"
223	536817,54	2336095,08		
Площадь контура: 220 кв.м.			Периметр контура: 62,39 м	
Площадь части участка: 2147 кв.м.				

Таблица №94

Име. № подл.	Подп. и дата
Име. № дубл.	Подп. и дата
Взам. инв. №	Подп. и дата

Изм.	Лист	№ докум.	Подп.	Дата
------	------	----------	-------	------

8000.253.011.ПМТ.0002.61/1639-1

Лист

Каталог координат части земельного участка с КН 61:38:0600010:350 в системе координат МСК-61

№ точки	X	Y	Длина линии (м)	Дирекционный угол
:350/чзу1				
502	536994,3	2336714,43		
			99,26	214°11'05"
503	536912,19	2336658,66		
			198,04	304°11'01"
504	537023,46	2336494,83		
			27,71	329°13'27"
505	537047,27	2336480,65		
			149,96	239°12'45"
227	536970,51	2336351,82		
			15,19	320°07'37"
230	536982,17	2336342,08		
			167,37	59°12'42"
506	537067,84	2336485,86		
			39,39	149°12'57"
507	537034	2336506,02		
			179,71	124°11'04"
508	536933,03	2336654,68		
			95,61	34°11'07"
150	537012,12	2336708,4		
			10,65	104°10'47"
149	537009,51	2336718,73		
			28,49	124°11'11"
509	536993,5	2336742,3		
			178,18	102°36'49"
155	536954,59	2336916,18		
			15,24	202°39'37"
154	536940,53	2336910,31		
			178,39	282°36'55"
510	536979,49	2336736,23		
			26,35	304°11'26"
502	536994,3	2336714,43		
Площадь контура: 10349 кв.м.			Периметр контура: 1409,55 м	
:350/чзу2				
511	536944,21	2336962,56		
			24,5	192°36'45"
512	536920,3	2336957,21		
			28,69	282°37'19"
157	536926,57	2336929,21		

Подп. и дата

Взам. инв. №

Инв. № дубл.

Подп. и дата

Инв. № подл.

Изм Лист № докум. Подп. Дата

8000.253.011.ПМТ.0002.61/1639-1

Лист

			25,08	25°00'06"
156	536949,3	2336939,81		
			23,31	102°36'41"
511	536944,21	2336962,56		
Площадь контура: 637 кв.м.			Периметр контура: 101,59 м	
:350/чзу3				
228	536967,43	2336346,65		
			11,93	239°12'03"
513	536961,32	2336336,4		
			15	329°12'47"
514	536974,21	2336328,72		
			9,54	59°14'32"
229	536979,09	2336336,92		
			15,19	140°09'21"
228	536967,43	2336346,65		
Площадь контура: 161 кв.м.			Периметр контура: 51,67 м	
Площадь части участка: 11147 кв.м.				

Таблица №95

Каталог координат части земельного участка с КН 61:38:0600010:878 в системе координат МСК-61				
№ точки	X	Y	Длина линии (м)	Дирекционный угол
:878/чзу1				
491	531697,46	2332045,13		
			50,27	49°33'29"
529	531730,07	2332083,39		
			26,79	41°09'21"
96	531750,24	2332101,02		
			15,03	135°19'24"
95	531739,55	2332111,59		
			26,8	221°09'28"
530	531719,37	2332093,95		
			48,5	229°33'27"
492	531687,91	2332057,04		
			15,27	308°43'27"
491	531697,46	2332045,13		
Площадь части участка: 1142 кв.м.			Периметр части участка: 182,66 м	

Таблица №96

Ине. № подл.	Подп. и дата
Ине. № дубл.	Взам. инв. №
Ине. № инв.	Подп. и дата

Изм	Лист	№ докум.	Подп.	Дата	8000.253.011.ПМТ.0002.61/1639-1	Лист
-----	------	----------	-------	------	---------------------------------	------

Каталог координат части земельного участка с КН 61:38:0600009:941 в системе координат МСК-61				
№ точки	X	Y	Длина линии (м)	Дирекционный угол
:941/чзу1				
52	529647,33	2330943,14		
			58,93	0°20'25"
468	529706,26	2330943,49		
			15,02	93°21'35"
467	529705,38	2330958,48		
			59,2	180°20'19"
53	529646,18	2330958,13		
			15,03	274°23'13"
52	529647,33	2330943,14		
Площадь части участка: 886 кв.м.			Периметр части участка: 148,18 м	

Таблица №97

Каталог координат части земельного участка с КН 61:38:0600007:164 в системе координат МСК-61				
№ точки	X	Y	Длина линии (м)	Дирекционный угол
:164/чзу1				
109	534594,53	2332347,08		
			51,97	179°56'42"
110	534542,56	2332347,13		
			15,01	269°32'31"
111	534542,44	2332332,12		
			60,74	359°57'10"
112	534603,18	2332332,07		
			108,31	59°56'53"
113	534657,42	2332425,82		
			25,03	329°57'46"
114	534679,09	2332413,29		
			17,4	90°27'40"
115	534678,95	2332430,69		
			16,2	149°55'18"
116	534664,93	2332438,81		
			27,51	59°56'24"
117	534678,71	2332462,62		
			29,56	90°26'45"
118	534678,48	2332492,18		

Подп. и дата

Взам. инв. №

Инв. № дубл.

Подп. и дата

Инв. № подл.

Изм	Лист	№ докум.	Подп.	Дата
-----	------	----------	-------	------

8000.253.011.ПМТ.0002.61/1639-1

Лист

			167,64	239°56'52"
109	534594,53	2332347,08		
Площадь части участка: 3544 кв.м.			Периметр части участка: 519,37 м	

2.3 Сведения о границах территории, применительно к которой осуществляется подготовка проекта межевания

Территория, на которую разрабатывается проект межевания территории для строительства газопровода (включая территорию охранной зоны), по материалам Генеральных планов, располагается в границе населенного пункта х.Луговой Тацинского района Ростовской области, а также на территории Ковылкинского сельского поселения Тацинского района Ростовской области, Суховского сельского поселения Тацинского района Ростовской области, Тацинского сельского поселения Тацинского района Ростовской области, Вольно-Донского сельского поселения Морозовского района Ростовской области в границах кадастровых кварталов 61:24:600007, 61:38:110401, 61:38:600007, 61:38:600010, 61:38:600012, 61:38:600009.

В соответствии со сведениями единого государственного реестра недвижимости (ЕГРН) проектируемая территория располагается на землях неразграниченной государственной собственности, а также на частях земельных участков с КН 61:38:0600007:26, 61:38:0600007:114, 61:38:0600007:125, 61:38:0600007:145, 61:38:0600007:147, 61:38:0600007:276, 61:38:0600007:488, 61:38:0600007:489, 61:38:0600007:494, 61:38:0600007:496, 61:38:0600007:497, 61:38:0600007:499, 61:38:0600007:607, 61:38:0600007:640, 61:38:0600007:641, 61:38:0600007:642, 61:38:0600007:697, 61:38:0600007:698, 61:38:0600007:699, 61:38:0600007:701, 61:38:0600007:714, 61:38:0600007:840, 61:38:0600007:854, 61:38:0600007:858, 61:38:0600007:875, 61:38:0600007:879, 61:38:0600007:882, 61:38:0600007:883, 61:38:0600007:884, 61:38:0600007:885, 61:38:0600007:886, 61:38:0600007:887, 61:38:0600007:908, 61:38:0600007:910, 61:38:0600010:346 (ЕЗ:61:38:0600010:344), 61:38:0600010:347 (ЕЗ:61:38:0600010:344), 61:38:0600010:345 (ЕЗ:61:38:0600010:344), 61:38:0600010:350 (ЕЗ:61:38:0600010:344), 61:38:0600010:351 (ЕЗ:61:38:0600010:351), 61:38:0600010:352 (ЕЗ:61:38:0600010:351), 61:38:0600010:7, 61:38:0600010:30,

Изм	Лист	№ докум.	Подп.	Дата	Име. № подл.	Име. № дубл.	Взам. инв. №	Подп. и дата	Подп. и дата	Лист	8000.253.011.ПМТ.0002.61/1639-1

61:38:0600010:80, 61:38:0600010:87, 61:38:0600010:101, 61:38:0600010:102,
 61:38:0600010:103, 61:38:0600010:293, 61:38:0600010:317, 61:38:0600010:363,
 61:38:0600010:367, 61:38:0600010:477, 61:38:0600010:508, 61:38:0600010:509,
 61:38:0600010:524, 61:38:0600010:525, 61:38:0600010:741, 61:38:0600010:744,
 61:38:0600010:812, 61:38:0600010:865, 61:38:0600010:871, 61:38:0600010:873,
 61:38:0600012:392, 61:38:0600012:538, 61:38:0600012:615, 61:38:0600012:1109,
 61:38:0600012:1113, 61:38:0600012:1139, 61:38:0600012:1143, 61:38:0600012:1145,
 61:38:0600012:1150, 61:38:0600012:1152, 61:38:0600012:1155, 61:38:0600012:1507,
 61:38:0600009:9, 61:38:0600009:13, 61:38:0600009:175, 61:38:0600009:789,
 61:38:0600009:791, 61:38:0600009:937, 61:38:0600009:938, 61:38:0600009:939,
 61:38:0600009:940, 61:38:0600009:979, 61:38:0600009:1052, 61:38:0600009:1053,
 61:38:0600009:1054, 61:38:0600009:1055, 61:38:0600009:1056, 61:24:0600007:350,
 61:24:600007:608, 61:38:0600010:878, 61:38:0600009:941, границы которых
 установлены в соответствии с требованиями земельного законодательства и
 внесены в Единый государственный реестр недвижимости.

Граница земельного участка с КН 61:38:0600007:164, расположенного по
 адресу: Ростовская обл, р-н Тацинский, х Луговой, СПК "Луговое", не
 установлена в соответствии с требованиями земельного законодательства.

Транспортное обслуживание проектируемого объекта будет осуществляться
 по существующим автодорогам, проходящим по данной территории, а также в
 зоне планируемого размещения линейного объекта.

Проектируемая трасса газопровода берет начало от точки подключения –
 подземный газопровод высокого давления II категории Ду 200 мм
 ориентировочно на расстоянии 3 км от ГРС ст.Тацинская Тацинского района в
 границах земельного участка с КН 61:38:0600012:1109, следует в восточном
 направлении до земельного участка с КН 61:38:0600012:1113, следует в северном
 направлении до земельного участка с КН 61:38:0600009:787, делает поворот на
 90° и следует в восточном направлении до земельного участка с КН
 61:38:0600010:477. Далее делает поворот на 90° и следует в северном направлении,
 на земельном участке с КН 61:38:0600009:175 меняет свое направление на северо-
 западное, далее на земельном участке с КН 61:38:0600009:13 меняет направление
 на северо-восточное и методом ННБ проходит балку. Возле земельного участка с
 КН 61:38:0600010:878 трасса газопровода разделяется на два направления: в
 первом случае газопровод подходит к границе насланного пункта х.Бабовня

Изм	Лист	№ докум.	Подп.	Дата	Име. № подл.	Подп. и дата	Име. № дубл.	Взам. инв. №	Подп. и дата	Лист	8000.253.011.ПМТ.0002.61/1639-1

Тацинского района Ростовской области и заканчивается проектируемым ГРПШ, в другом – следует в северо-западном направлении, проходим методом ННБ железную дорогу, на земельном участке с КН 61:38:0600007:114 меняет направление на северное. Затем на земельном участке с КН 61:38:0600007:882 делает поворот на 90° и следует в восточном направлении. Методом ННБ проходит лесополосу и следует в северном направлении до земельного участка с КН 61:38:0600007:276, разделяется на два направления.

В первом случае трасса газопровода следует в северо-западном направлении, проходит методом ННБ автомобильную дорогу А-260 «Волгоград-Каменск-Шахтинский-граница с Украиной» и лесополосу. На земельном участке с КН 61:38:0600007:858 идет ответвление в сторону населенного пункта х.Коминтерн Тацинского района Ростовской области и заканчивается проектируемым ГРПШ. Другая же трасса газопровода следует в северном направлении, на земельном участке с КН 61:38:0600007:840 делает поворот на 90°, следует в западном направлении, у земельного участка с КН 61:38:0600007:607 меняет направление на северное, методом ННБ проходит лесополосу, на земельном участке меняет направление на восточное, методом ННБ проходит автодорогу «Подъезд от а/д "Волгоград -Каменск-Шахтинский" к х. Луговой», на земельном участке с КН 61:38:0600007:910 меняет направление на северное, пересекает границу населенного пункта х.Луговой и возле земельного участка с КН 61:38:0110401:4 заканчивается проектируемым ГРПШ.

Во втором случае трасса газопровода следует в северо-восточном направлении, пересекая методом ННБ лесополосы и автодорогу "Подъезд от автомобильной дороги "Волгоград - Каменск-Шахтинский" к х. Ковылкин. На земельном участке идет ответвление в южном направлении, возле земельного участка с КН 61:38:0600010:737 поворачивает на 90° в восточном направлении, возле населенного пункта х.Ковылкин Тацинского района заканчивается проектируемым ГРПШ. Другая же трасса газопровода далее следует в северо-восточном направлении, методом ННБ проходит ручей и балку, пересекает границу Морозовского района, поворачивает в юго-восточном направлении и заканчивается проектируемым ГРПШ возле населенного пункта х.Алексеев Морозовского района.

Изм	Лист	№ докум.	Подп.	Дата
Изм	Лист	№ докум.	Подп.	Дата

8000.253.011.ПМТ.0002.61/1639-1

Лист

2.4 Вид разрешенного использования образуемых земельных участков, предназначенных для размещения линейных объектов и объектов капитального строительства, проектируемых в составе линейного объекта, а также существующих земельных участков, занятых линейными объектами и объектами капитального строительства, входящими в состав линейных объектов, в соответствии с проектом планировки территории

Проектом рекомендуется установить образуемому земельному участку :ЗУ1, расположенному на территории Ковылкинского, Тацинского, Суховского сельских поселений Тацинского района Ростовской области, категорию земель - земли сельскохозяйственного назначения; образуемому земельному участку :ЗУ2, расположенному на территории населенного пункта х.Луговой Ковылкинского сельского поселения Тацинского района Ростовской области, категорию земель – земли населенных пунктов; образуемому земельному участку :ЗУ3, расположенному на территории Вольно-Донского СП Морозовского района Ростовской области, категорию земель – земли сельскохозяйственного назначения.

Проектом рекомендуется установить вид разрешенного использования образуемым земельным участкам – трубопроводный транспорт (в соответствии с Приказом Минэкономразвития России от 01.09.2014 № 540 "Об утверждении классификатора видов разрешенного использования земельных участков").

Ине. № подл	Подп. и дата
Ине. № дубл.	Взам. инв. №
Подп. и дата	Подп. и дата

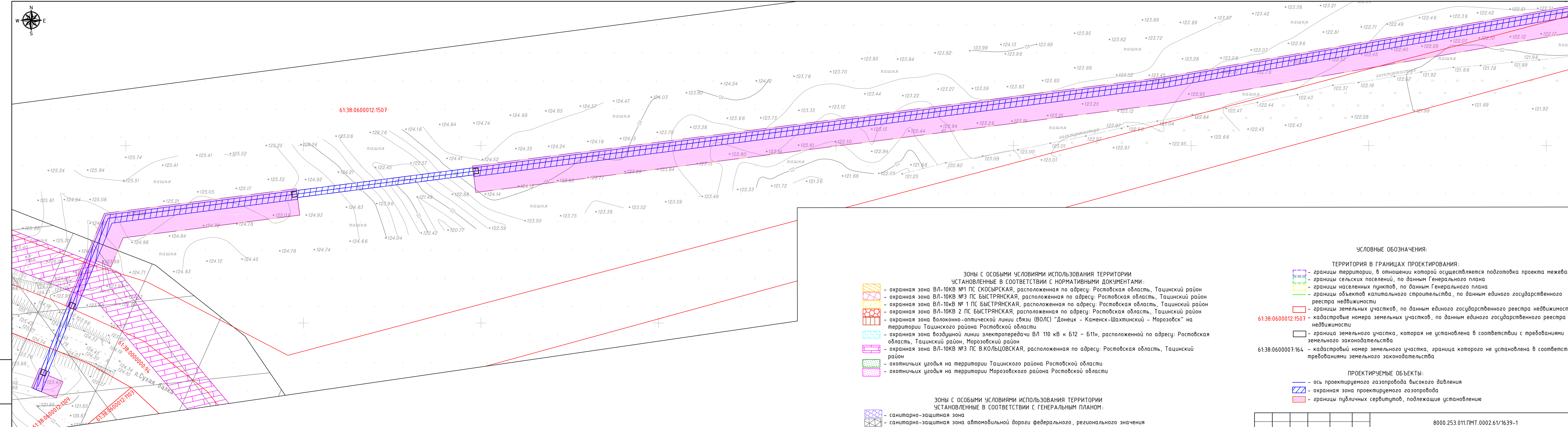
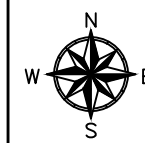
Изм	Лист	№ докум.	Подп.	Дата

8000.253.011.ПМТ.0002.61/1639-1

Лист

**Раздел 3 "Материалы по обоснованию проекта межевания
территории. Графическая часть"**

Инв. № подл	Подп. и дата	Инв. № дубл.	Взам. инв. №	Подп. и дата	8000.253.011.ПМТ.0002.61/1639-1	Лист
Изм	Лист	№ докум.	Подп.	Дата		



61:38:0600012:1507

61:38:0600000:94
61:38:0600012:1109
61:38:0600012:1103

- Зоны с особыми условиями использования территории установленные в соответствии с нормативными документами:**
- охранная зона ВЛ-10кВ №1 ПС СКОСЫРСКАЯ, расположенная по адресу: Ростовская область, Тацинский район
 - охранная зона ВЛ-10кВ №3 ПС БЫСТРЯНСКАЯ, расположенная по адресу: Ростовская область, Тацинский район
 - охранная зона ВЛ-10кВ №1 ПС БЫСТРЯНСКАЯ, расположенная по адресу: Ростовская область, Тацинский район
 - охранная зона ВЛ-10кВ 2 ПС БЫСТРЯНСКАЯ, расположенная по адресу: Ростовская область, Тацинский район
 - охранная зона волоконно-оптической линии связи (ВОЛС) "Донецк - Каменск-Шахтинский - Морозовск" на территории Тацинского района Ростовской области
 - охранная зона воздушной линии электропередачи ВЛ 110 кВ « Б12 - Б11», расположенной по адресу: Ростовская область, Тацинский район, Морозовский район
 - охранная зона ВЛ-10кВ №3 ПС В.КОЛЬЦОВСКАЯ, расположенная по адресу: Ростовская область, Тацинский район
 - охотничьих угодья на территории Тацинского района Ростовской области
 - охотничьих угодья на территории Морозовского района Ростовской области
- Зоны с особыми условиями использования территории установленные в соответствии с генеральным планом:**
- санитарно-защитная зона
 - санитарно-защитная зона автомобильной дороги федерального, регионального значения
 - санитарно-защитная зона железной дороги
- Зоны с особыми условиями использования территории установленные в соответствии с нормативными документами:**
- охранная зона линий связи
 - охранная зона ЛЭП 0,4кВ
 - охранная зона ЛЭП 10кВ
 - охранная зона ЛЭП 110кВ

УСЛОВНЫЕ ОБОЗНАЧЕНИЯ:

ТЕРРИТОРИЯ В ГРАНИЦАХ ПРОЕКТИРОВАНИЯ:

- границы территории, в отношении которой осуществляется подготовка проекта межевания
- границы сельских поселений, по данным Генерального плана
- границы населенных пунктов, по данным Генерального плана
- границы объектов капитального строительства, по данным единого государственного реестра недвижимости
- границы земельных участков, по данным единого государственного реестра недвижимости
- 61:38:0600012:1507 — кадастровые номера земельных участков, по данным единого государственного реестра недвижимости
- граница земельного участка, которая не установлена в соответствии с требованиями земельного законодательства
- 61:38:0600007:164 — кадастровый номер земельного участка, граница которого не установлена в соответствии с требованиями земельного законодательства

ПРОЕКТИРУЕМЫЕ ОБЪЕКТЫ:

- ось проектируемого газопровода высокого давления
- охранная зона проектируемого газопровода
- границы публичных сервитутов, подлежащие установлению

ПРИМЕЧАНИЯ:

- границы публичных сервитутов, установленных в соответствии с законодательством Российской Федерации не отображены в связи с их отсутствием;
- границы особо охраняемых природных территорий не отображены в связи с их отсутствием;
- границы территорий объектов культурного наследия, включенных в единый государственный реестр объектов культурного наследия (памятников истории и культуры) народов Российской Федерации, границы территорий выявленных объектов культурного наследия не отображены в связи с их отсутствием;
- границы лесничеств, участковых лесничеств, лесных кварталов, лесотаксационных выделов или частей лесотаксационных выделов не отображены в связи с их отсутствием.

						8000.253.011.ПМТ.0002.61/1639-1			
						"Межпоселковый газопровод высокого давления от ГРС ст.Тацинская к х. Бабовня, х. Коминтерн, х. Луговой с отводом на х. Ковылкин Тацинского района и х. Алексеев Морозовского района Ростовской области"			
Изм.	Кол.уч.	Лист	№ док.	Подпись	Дата		Стадия	Лист	Листов
								35	
Выполнил	Уткина Е.Г.				03.21				
Проверил	Назаренко Я.В.				03.21				
						Чертеж по обоснованию проекта межевания территории, М 1:1000			
						ООО "Управляющая компания "ДонГИС"			

Вып. инв. №
Лист и дата
Инв. № подл.

УСЛОВНЫЕ ОБОЗНАЧЕНИЯ:

ТЕРРИТОРИЯ В ГРАНИЦАХ ПРОЕКТИРОВАНИЯ:

- границы территории, в отношении которой осуществляется подготовка проекта межевания
- границы сельских поселений, по данным Генерального плана
- границы населенных пунктов, по данным Генерального плана
- границы объектов капитального строительства, по данным единого государственного реестра недвижимости
- границы земельных участков, по данным единого государственного реестра недвижимости
- 61:38:0600012:1507 - кадастровые номера земельных участков, по данным единого государственного реестра недвижимости
- граница земельного участка, которая не установлена в соответствии с требованиями земельного законодательства
- 61:38:0600007:164 - кадастровый номер земельного участка, граница которого не установлена в соответствии с требованиями земельного законодательства

ПРОЕКТИРУЕМЫЕ ОБЪЕКТЫ:

- ось проектируемого газопровода высокого давления
- охранная зона проектируемого газопровода
- границы публичных сервитутов, подлежащие установлению

Зоны с особыми условиями использования территории установленные в соответствии с нормативными документами:

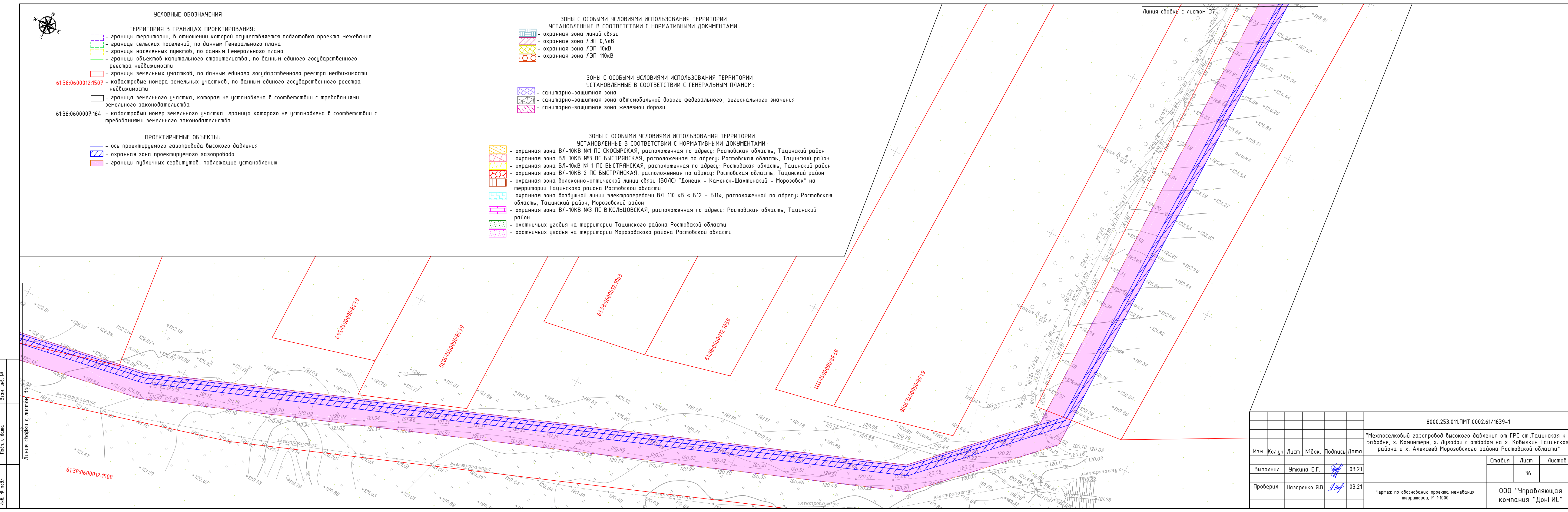
- охранная зона линий связи
- охранная зона ЛЭП 0,4кВ
- охранная зона ЛЭП 10кВ
- охранная зона ЛЭП 110кВ

Зоны с особыми условиями использования территории установленные в соответствии с Генеральным планом:

- санитарно-защитная зона
- санитарно-защитная зона автомобильной дороги федерального, регионального значения
- санитарно-защитная зона железной дороги

Зоны с особыми условиями использования территории установленные в соответствии с нормативными документами:

- охранная зона ВЛ-10кВ №1 ПС СКОСЫРСКАЯ, расположенная по адресу: Ростовская область, Тацинский район
- охранная зона ВЛ-10кВ № 1 ПС БЫСТРЯНСКАЯ, расположенная по адресу: Ростовская область, Тацинский район
- охранная зона ВЛ-10кВ 2 ПС БЫСТРЯНСКАЯ, расположенная по адресу: Ростовская область, Тацинский район
- охранная зона волоконно-оптической линии связи (ВОЛС) "Донецк - Каменск-Шахтинский - Морозовск" на территории Тацинского района Ростовской области
- охранная зона воздушной линии электропередачи ВЛ 110 кВ « Б12 - Б11», расположенной по адресу: Ростовская область, Тацинский район, Морозовский район
- охранная зона ВЛ-10кВ №3 ПС В.КОЛЬЦОВСКАЯ, расположенная по адресу: Ростовская область, Тацинский район
- охотничьих угодья на территории Тацинского района Ростовской области
- охотничьих угодья на территории Морозовского района Ростовской области



8000.253.011.ПМТ.0002.61/1639-1					
"Межпоселковый газопровод высокого давления от ГРС ст.Тацинская к х. Бабовня, х. Коминтерн, х. Луговой с отводом на х. Ковылкин Тацинского района и х. Алексеев Морозовского района Ростовской области"					
Изм.	Кол.уч.	Лист	№док.	Подпись	Дата
	Выполнил	Уткина Е.Г.		03.21	
	Проверил	Назаренко Я.В.		03.21	
					Стадия
					Лист
					Листов
					36
Чертеж по обновлению проекта межевания территории, М 1:1000					ООО "Управляющая компания "ДонГИС"



УСЛОВНЫЕ ОБОЗНАЧЕНИЯ:

ТЕРРИТОРИЯ В ГРАНИЦАХ ПРОЕКТИРОВАНИЯ:

- границы территории, в отношении которой осуществляется подготовка проекта межевания
- границы сельских поселений, по данным Генерального плана
- границы населенных пунктов, по данным Генерального плана
- границы объектов капитального строительства, по данным единого государственного реестра недвижимости
- границы земельных участков, по данным единого государственного реестра недвижимости
- 61:38.0600012:1507 - кадастровые номера земельных участков, по данным единого государственного реестра недвижимости
- граница земельного участка, которая не установлена в соответствии с требованиями земельного законодательства
- 61:38.0600007:164 - кадастровый номер земельного участка, граница которого не установлена в соответствии с требованиями земельного законодательства

ПРОЕКТИРУЕМЫЕ ОБЪЕКТЫ:

- ось проектируемого газопровода высокого давления
- охранная зона проектируемого газопровода
- границы публичных сервитутов, подлежащие установлению

ЗОНЫ С ОСОБЫМИ УСЛОВИЯМИ ИСПОЛЬЗОВАНИЯ ТЕРРИТОРИИ
УСТАНОВЛЕННЫЕ В СООТВЕТСТВИИ С НОРМАТИВНЫМИ ДОКУМЕНТАМИ:

- охранная зона ВЛ-10кВ №1 ПС СКОУСЫРСКАЯ, расположенная по адресу: Ростовская область, Тацинский район
- охранная зона ВЛ-10кВ №3 ПС БЫСТРЯНСКАЯ, расположенная по адресу: Ростовская область, Тацинский район
- охранная зона ВЛ-10кВ №1 ПС БЫСТРЯНСКАЯ, расположенная по адресу: Ростовская область, Тацинский район
- охранная зона ВЛ-10кВ 2 ПС БЫСТРЯНСКАЯ, расположенная по адресу: Ростовская область, Тацинский район
- охранная зона волоконно-оптической линии связи (ВОЛС) "Донецк - Каменск-Шахтинский - Морозовск" на территории Тацинского района Ростовской области
- охранная зона воздушной линии электропередачи ВЛ 110 кВ « Б12 - Б11», расположенной по адресу: Ростовская область, Тацинский район, Морозовский район
- охранная зона ВЛ-10кВ №3 ПС В.КОЛЬЦОВСКАЯ, расположенная по адресу: Ростовская область, Тацинский район
- охотничьих угодья на территории Тацинского района Ростовской области
- охотничьих угодья на территории Морозовского района Ростовской области

ЗОНЫ С ОСОБЫМИ УСЛОВИЯМИ ИСПОЛЬЗОВАНИЯ ТЕРРИТОРИИ
УСТАНОВЛЕННЫЕ В СООТВЕТСТВИИ С ГЕНЕРАЛЬНЫМ ПЛАНОМ:

- санитарно-защитная зона
- санитарно-защитная зона автомобильной дороги федерального, регионального значения
- санитарно-защитная зона железной дороги

ЗОНЫ С ОСОБЫМИ УСЛОВИЯМИ ИСПОЛЬЗОВАНИЯ ТЕРРИТОРИИ
УСТАНОВЛЕННЫЕ В СООТВЕТСТВИИ С НОРМАТИВНЫМИ ДОКУМЕНТАМИ:

- охранная зона линий связи
- охранная зона ЛЭП 0,4кВ
- охранная зона ЛЭП 10кВ
- охранная зона ЛЭП 110кВ

Линия съезда с листом 36

Линия съезда с листом 38

61:38.0600012:1113

8000.253.011.ПМТ.0002.61/1639-1

"Межпоселковый газопровод высокого давления от ГРС ст.Тацинская к х. Бабовня, х. Коминтерн, х. Луговой с отводом на х. Ковылкин Тацинского района и х. Алексеев Морозовского района Ростовской области"

Выполнил Уткина Е.Г. 03.21

Проверил Назаренко Я.В. 03.21

Стадия Лист Листов
37

Чертеж по обновлению проекта межевания территории, М 1:1000

ООО "Управляющая компания "ДонГИС"

Вып. инв. №
Лист и дата
Инд. № подл.



УСЛОВНЫЕ ОБОЗНАЧЕНИЯ:

ТЕРРИТОРИЯ В ГРАНИЦАХ ПРОЕКТИРОВАНИЯ:

- границы территории, в отношении которой осуществляется подготовка проекта межевания
- границы сельских поселений, по данным Генерального плана
- границы населенных пунктов, по данным Генерального плана
- границы объектов капитального строительства, по данным единого государственного реестра недвижимости
- границы земельных участков, по данным единого государственного реестра недвижимости
- кадастровые номера земельных участков, по данным единого государственного реестра недвижимости
- граница земельного участка, которая не установлена в соответствии с требованиями земельного законодательства
- кадастровый номер земельного участка, граница которого не установлена в соответствии с требованиями земельного законодательства

ПРОЕКТИРУЕМЫЕ ОБЪЕКТЫ:

- ось проектируемого газопровода высокого давления
- охранная зона проектируемого газопровода
- границы публичных сервитутов, подлежащие установлению

ЗОНЫ С ОСОБИМИ УСЛОВИЯМИ ИСПОЛЬЗОВАНИЯ ТЕРРИТОРИИ
УСТАНОВЛЕННЫЕ В СООТВЕТСТВИИ С НОРМАТИВНЫМИ ДОКУМЕНТАМИ:

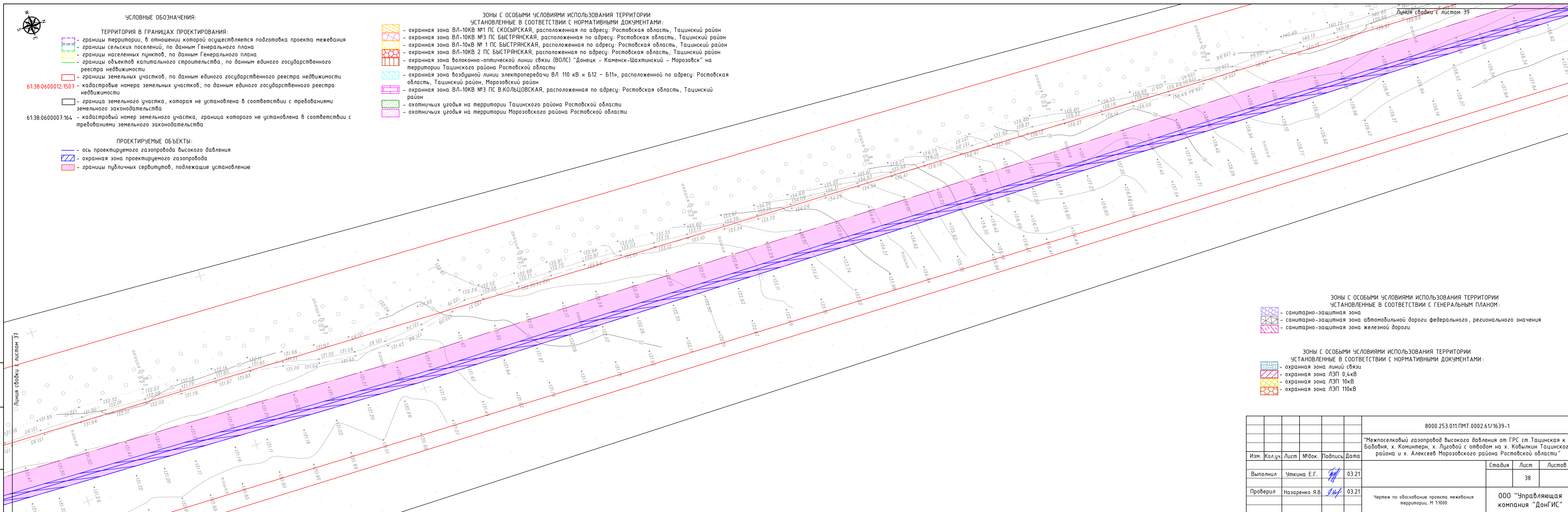
- охранная зона ВЛ-10кВ №1 ПС СКОСЫРСКАЯ, расположенная по адресу: Ростовская область, Тагинский район
- охранная зона ВЛ-10кВ №3 ПС БЫСТРЯНСКАЯ, расположенная по адресу: Ростовская область, Тагинский район
- охранная зона ВЛ-10кВ № 1 ПС БЫСТРЯНСКАЯ, расположенная по адресу: Ростовская область, Тагинский район
- охранная зона ВЛ-10кВ 2 ПС БЫСТРЯНСКАЯ, расположенная по адресу: Ростовская область, Тагинский район
- охранная зона волоконно-оптической линии связи (ВОЛС) "Донецк - Каменск-Шахтинский - Морозовск" на территории Тагинского района Ростовской области
- охранная зона воздушной линии электропередачи ВЛ 110 кВ « Б12 - Б11», расположенной по адресу: Ростовская область, Тагинский район, Морозовский район
- охранная зона ВЛ-10кВ №3 ПС В.КОЛЬЦОВСКАЯ, расположенная по адресу: Ростовская область, Тагинский район
- охотничьих угодья на территории Тагинского района Ростовской области
- охотничьих угодья на территории Морозовского района Ростовской области

ЗОНЫ С ОСОБИМИ УСЛОВИЯМИ ИСПОЛЬЗОВАНИЯ ТЕРРИТОРИИ
УСТАНОВЛЕННЫЕ В СООТВЕТСТВИИ С ГЕНЕРАЛЬНЫМ ПЛАНОМ:

- санитарно-защитная зона
- санитарно-защитная зона автомобильной дороги федерального, регионального значения
- санитарно-защитная зона железной дороги

ЗОНЫ С ОСОБИМИ УСЛОВИЯМИ ИСПОЛЬЗОВАНИЯ ТЕРРИТОРИИ
УСТАНОВЛЕННЫЕ В СООТВЕТСТВИИ С НОРМАТИВНЫМИ ДОКУМЕНТАМИ:

- охранная зона линий связи
- охранная зона ЛЭП 0,4кВ
- охранная зона ЛЭП 10кВ
- охранная зона ЛЭП 110кВ



8000.253.011.ПМТ.0002.61/1639-1

"Межпоселковый газопровод высокого давления от ГРС ст.Тагинская к х. Бабовня, х. Коминтерн, х. Луговой с отводом на х. Ковылкин Тагинского района и х. Алексеев Морозовского района Ростовской области"

Изм.	Кол.ч.	Лист	№ док.	Подпись	Дата	Стадия	Лист	Листов
							38	
Выполнил		Уткина Е.Г.			03.21			
Проверил		Назаренко Я.В.			03.21			

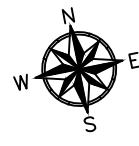
Чертеж по обоснованию проекта межевания территории, М 1:1000

ООО "Управляющая компания "ДонГИС"

Век. инв. №
Полн. и дата
Инв. № подл.

Линия сводки с листом 37

Линия сводки с листом 39



УСЛОВНЫЕ ОБОЗНАЧЕНИЯ:

ТЕРРИТОРИЯ В ГРАНИЦАХ ПРОЕКТИРОВАНИЯ:

- границы территории, в отношении которой осуществляется подготовка проекта межевания
- границы сельских поселений, по данным Генерального плана
- границы населенных пунктов, по данным Генерального плана
- границы объектов капитального строительства, по данным единого государственного реестра недвижимости
- границы земельных участков, по данным единого государственного реестра недвижимости
- 61:38:0600012:1507 - кадастровые номера земельных участков, по данным единого государственного реестра недвижимости
- граница земельного участка, которая не установлена в соответствии с требованиями земельного законодательства
- 61:38:0600007:164 - кадастровый номер земельного участка, граница которого не установлена в соответствии с требованиями земельного законодательства

ПРОЕКТИРУЕМЫЕ ОБЪЕКТЫ:

- ось проектируемого газопровода высокого давления
- охранная зона проектируемого газопровода
- границы публичных сервитутов, подлежащие установлению

ЗОНЫ С ОСОБЫМИ УСЛОВИЯМИ ИСПОЛЬЗОВАНИЯ ТЕРРИТОРИИ

- охранная зона ВЛ-10кВ №1 ПС СКОСЫРСКАЯ, расположенная по адресу: Ростовская область, Тацинский район
- охранная зона ВЛ-10кВ №3 ПС БЫСТРЯНСКАЯ, расположенная по адресу: Ростовская область, Тацинский район
- охранная зона ВЛ-10кВ № 1 ПС БЫСТРЯНСКАЯ, расположенная по адресу: Ростовская область, Тацинский район
- охранная зона ВЛ-10кВ 2 ПС БЫСТРЯНСКАЯ, расположенная по адресу: Ростовская область, Тацинский район
- охранная зона волоконно-оптической линии связи (ВОЛС) "Донецк - Каменск-Шахтинский - Морозовск" на территории Тацинского района Ростовской области
- охранная зона воздушной линии электропередачи ВЛ 110 кВ « Б12 - Б11», расположенной по адресу: Ростовская область, Тацинский район, Морозовский район
- охранная зона ВЛ-10кВ №3 ПС КОЛЬЦОВСКАЯ, расположенная по адресу: Ростовская область, Тацинский район
- охотничьих угодья на территории Тацинского района Ростовской области
- охотничьих угодья на территории Морозовского района Ростовской области

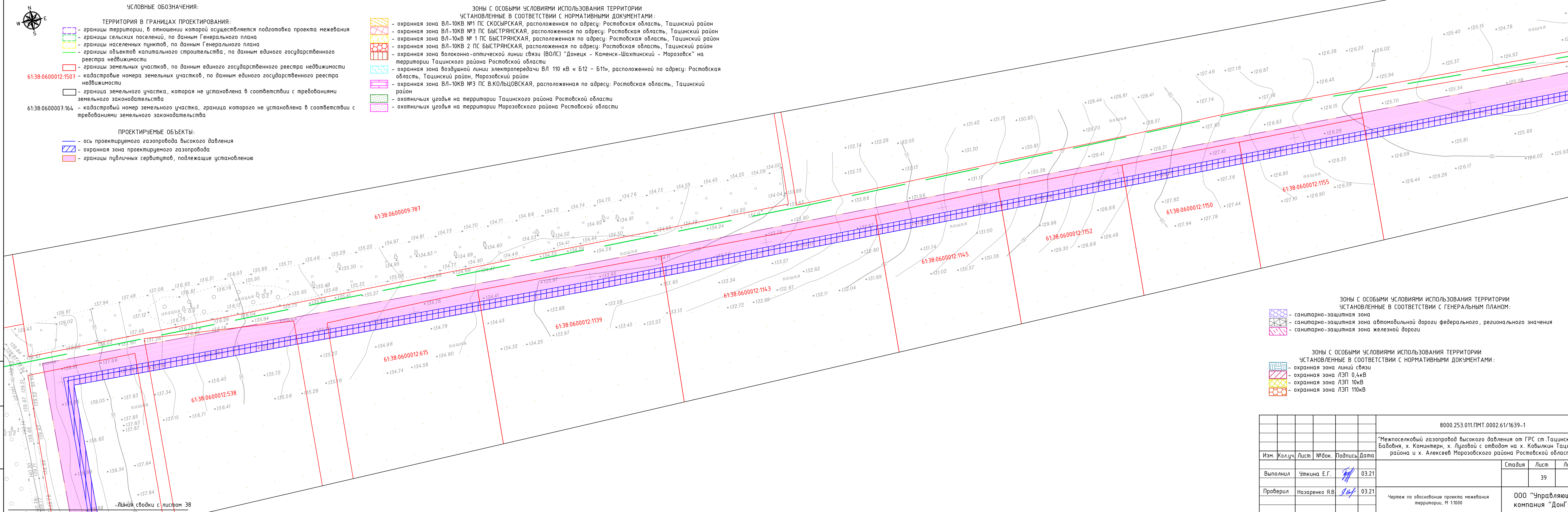
ЗОНЫ С ОСОБЫМИ УСЛОВИЯМИ ИСПОЛЬЗОВАНИЯ ТЕРРИТОРИИ

- санитарно-защитная зона
- санитарно-защитная зона автомобильной дороги федерального, регионального значения
- санитарно-защитная зона железной дороги

ЗОНЫ С ОСОБЫМИ УСЛОВИЯМИ ИСПОЛЬЗОВАНИЯ ТЕРРИТОРИИ

- охранная зона линий связи
- охранная зона ЛЭП 0,4кВ
- охранная зона ЛЭП 10кВ
- охранная зона ЛЭП 110кВ

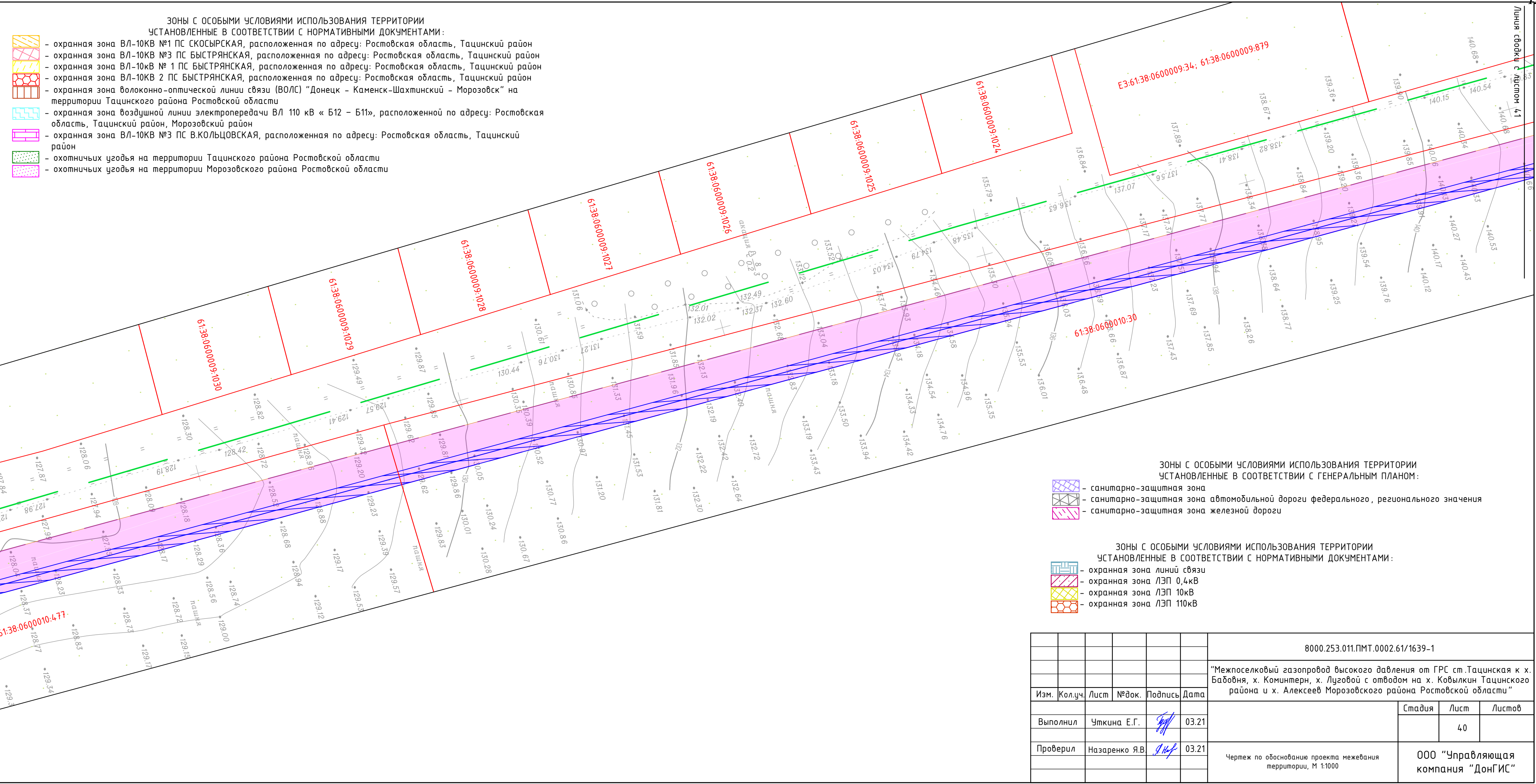
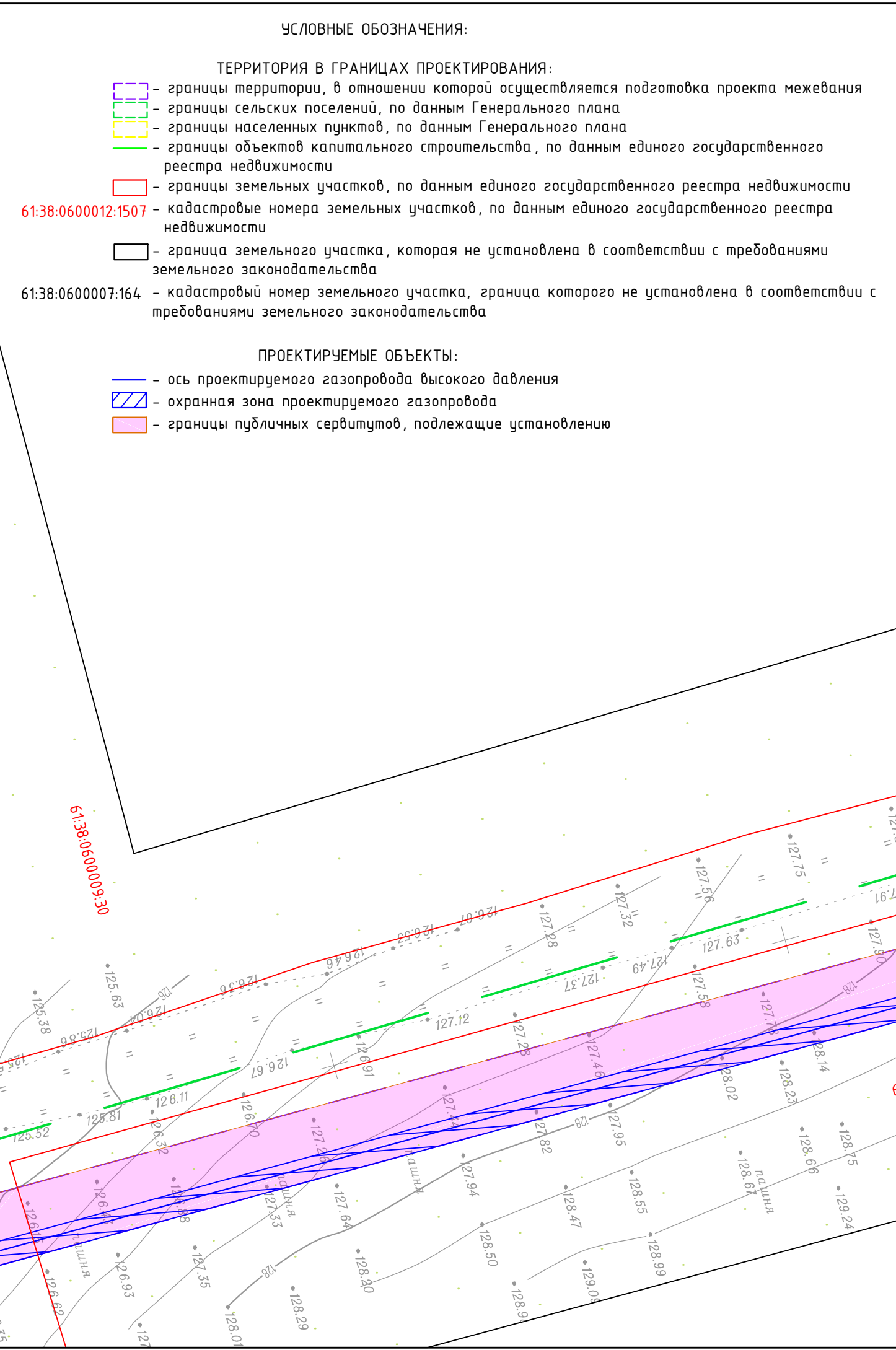
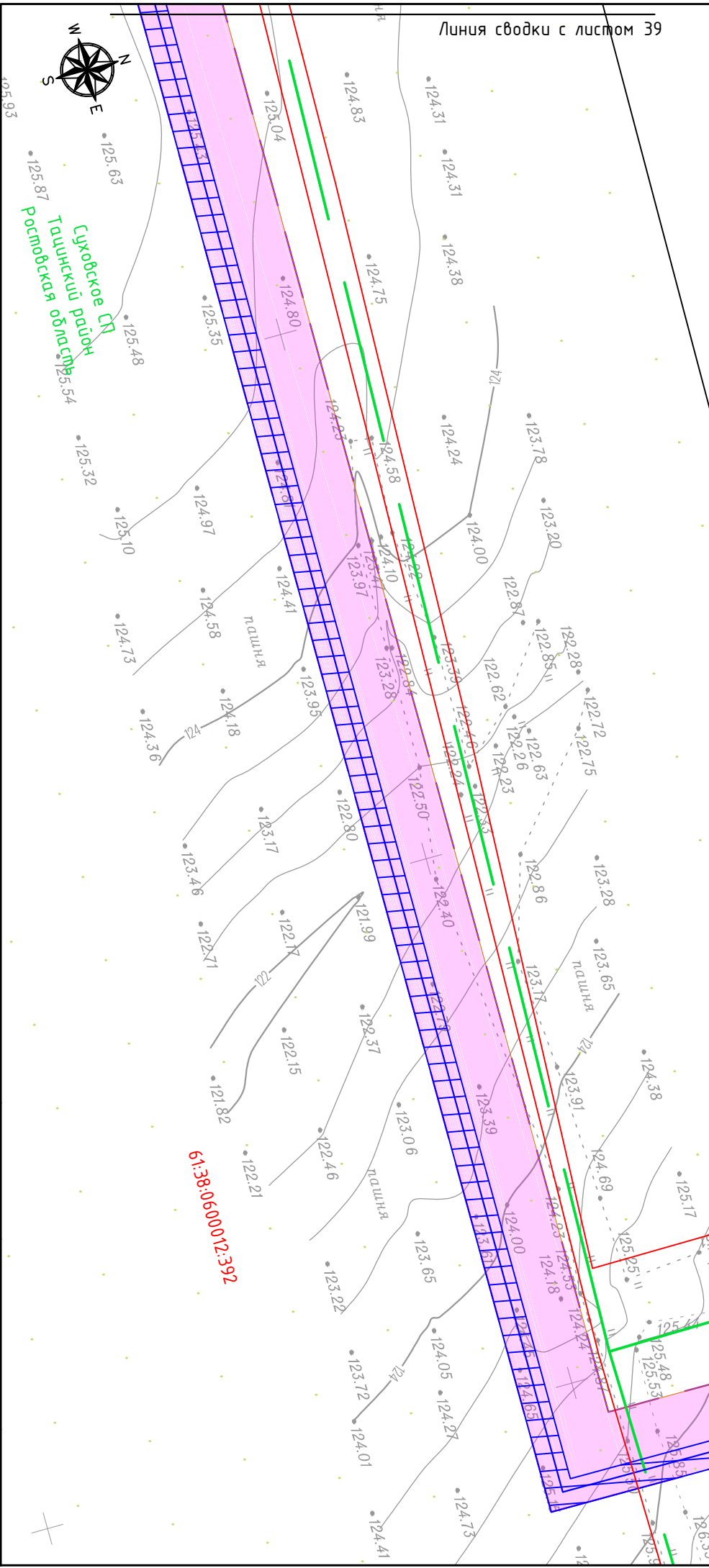
Вып. № 1
Лист 1
Изм. № 01



8000.253.011.ПМТ.0002.61/1639-1					
"Межпоселковый газопровод высокого давления от ГРС ст.Тацинская к х. Бабовня, х. Коминтерн, х. Луговой с отводом на х. Ковылкин Тацинского района и х. Алексеев Морозовского района Ростовской области"					
Изм.	Кол.уч.	Лист	№ док.	Подпись	Дата
Выполнил	Уткина Е.Г.			<i>Е.Г. Уткина</i>	03.21
Проверил	Назаренко Я.В.			<i>Я.В. Назаренко</i>	03.21
Чертеж по обоснованию проекта межевания территории, М 1:1000					Страница
					Лист
					Листов
					39
ООО "Управляющая компания "ДонГИС"					

Линия сводки с листом 40

Линия сводки с листом 38



УСЛОВНЫЕ ОБОЗНАЧЕНИЯ:

- ТЕРРИТОРИЯ В ГРАНИЦАХ ПРОЕКТИРОВАНИЯ:**
- границы территории, в отношении которой осуществляется подготовка проекта межевания
 - границы сельских поселений, по данным Генерального плана
 - границы населенных пунктов, по данным Генерального плана
 - границы объектов капитального строительства, по данным единого государственного реестра недвижимости
 - границы земельных участков, по данным единого государственного реестра недвижимости
 - 61:38:0600012:1507 - кадастровые номера земельных участков, по данным единого государственного реестра недвижимости
 - граница земельного участка, которая не установлена в соответствии с требованиями земельного законодательства
 - 61:38:0600007:164 - кадастровый номер земельного участка, граница которого не установлена в соответствии с требованиями земельного законодательства

ПРОЕКТИРУЕМЫЕ ОБЪЕКТЫ:

- ось проектируемого газопровода высокого давления
- охранная зона проектируемого газопровода
- границы публичных сервитутов, подлежащие установлению

- Зоны с особыми условиями использования территории УСТАНОВЛЕННЫЕ В СООТВЕТСТВИИ С НОРМАТИВНЫМИ ДОКУМЕНТАМИ:**
- охранная зона ВЛ-10кВ №1 ПС СКОСЫРСКАЯ, расположенная по адресу: Ростовская область, Тацинский район
 - охранная зона ВЛ-10кВ №3 ПС БЫСТРЯНСКАЯ, расположенная по адресу: Ростовская область, Тацинский район
 - охранная зона ВЛ-10кВ №1 ПС БЫСТРЯНСКАЯ, расположенная по адресу: Ростовская область, Тацинский район
 - охранная зона ВЛ-10кВ 2 ПС БЫСТРЯНСКАЯ, расположенная по адресу: Ростовская область, Тацинский район
 - охранная зона волоконно-оптической линии связи (ВОЛС) "Донецк - Каменск - Шахтинский - Морозовск" на территории Тацинского района Ростовской области
 - охранная зона воздушной линии электропередачи ВЛ 110 кВ « Б12 - Б11», расположенной по адресу: Ростовская область, Тацинский район, Морозовский район
 - охранная зона ВЛ-10кВ №3 ПС В.КОЛЦОВСКАЯ, расположенная по адресу: Ростовская область, Тацинский район
 - охотничьих угодья на территории Тацинского района Ростовской области
 - охотничьих угодья на территории Морозовского района Ростовской области

Зоны с особыми условиями использования территории УСТАНОВЛЕННЫЕ В СООТВЕТСТВИИ С ГЕНЕРАЛЬНЫМ ПЛАНом:

- санитарно-защитная зона
- санитарно-защитная зона автомобильной дороги федерального, регионального значения
- санитарно-защитная зона железной дороги

Зоны с особыми условиями использования территории УСТАНОВЛЕННЫЕ В СООТВЕТСТВИИ С НОРМАТИВНЫМИ ДОКУМЕНТАМИ:

- охранная зона линий связи
- охранная зона ЛЭП 0,4кВ
- охранная зона ЛЭП 10кВ
- охранная зона ЛЭП 110кВ

8000.253.011.ПМТ.0002.61/1639-1					
"Межпоселковый газопровод высокого давления от ГРС ст.Тацинская к х. Бабовня, х. Коминтерн, х. Луговой с отводом на х. Ковылкин Тацинского района и х. Алексеев Морозовского района Ростовской области"					
Изм.	Кол.ч.	Лист	№док.	Подпись	Дата
				<i>Уткина Е.Г.</i>	03.21
Выполнил	Уткина Е.Г.				
Проверил	Назаренко Я.В.			<i>Я.В. Назаренко</i>	03.21
Чертеж по обновлению проекта межевания территории, М 1:1000					Стадия
					Лист
					Листов
					40
					ООО "Управляющая компания "ДонГИС"

Ваш. инв. №	
Полн. и дата	
Инв. № подл.	



УСЛОВНЫЕ ОБОЗНАЧЕНИЯ:

ТЕРРИТОРИЯ В ГРАНИЦАХ ПРОЕКТИРОВАНИЯ:

- границы территории, в отношении которой осуществляется подготовка проекта межевания
- границы сельских поселений, по данным Генерального плана
- границы населенных пунктов, по данным Генерального плана
- границы объектов капитального строительства, по данным единого государственного реестра недвижимости
- границы земельных участков, по данным единого государственного реестра недвижимости
- 61:38:0600012:1507 — кадастровые номера земельных участков, по данным единого государственного реестра недвижимости
- граница земельного участка, которая не установлена в соответствии с требованиями земельного законодательства
- 61:38:0600007:164 — кадастровый номер земельного участка, граница которого не установлена в соответствии с требованиями земельного законодательства

ПРОЕКТИРУЕМЫЕ ОБЪЕКТЫ:

- ось проектируемого газопровода высокого давления
- охранная зона проектируемого газопровода
- границы публичных сервитутов, подлежащие установлению

ЗОНЫ С ОСОБИМИ УСЛОВИЯМИ ИСПОЛЬЗОВАНИЯ ТЕРРИТОРИИ УСТАНОВЛЕННЫЕ В СООТВЕТСТВИИ С ГЕНЕРАЛЬНЫМ ПЛАНом:

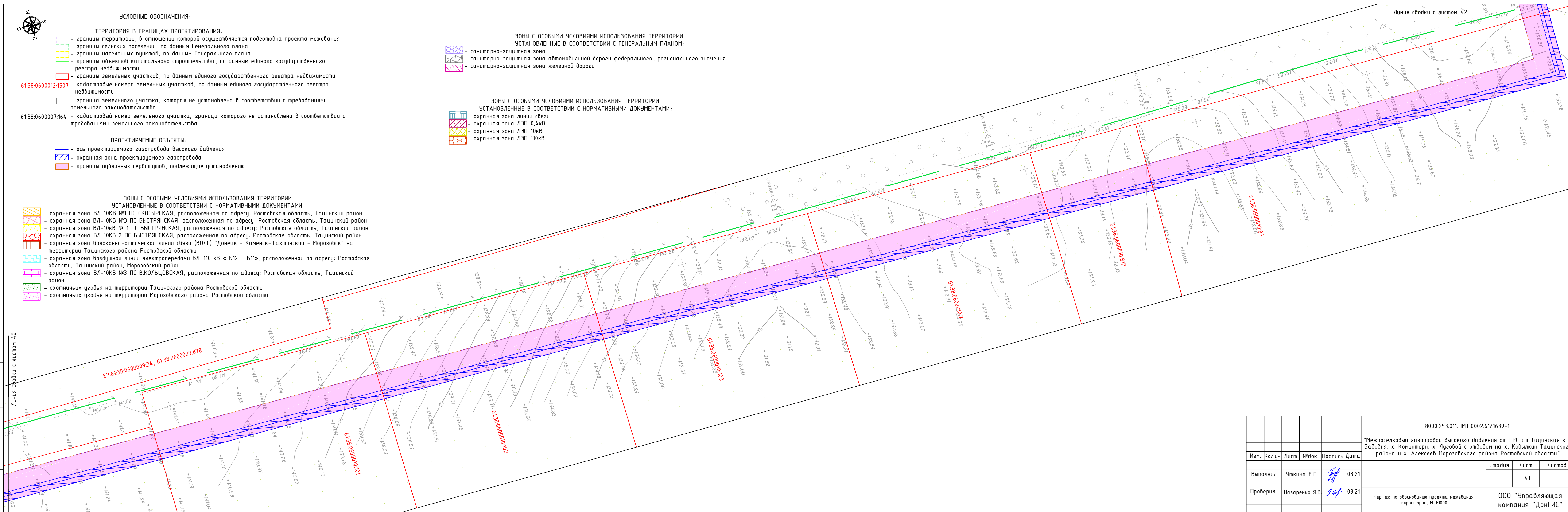
- санитарно-защитная зона
- санитарно-защитная зона автомобильной дороги федерального, регионального значения
- санитарно-защитная зона железной дороги

ЗОНЫ С ОСОБИМИ УСЛОВИЯМИ ИСПОЛЬЗОВАНИЯ ТЕРРИТОРИИ УСТАНОВЛЕННЫЕ В СООТВЕТСТВИИ С НОРМАТИВНЫМИ ДОКУМЕНТАМИ:

- охранная зона линий связи
- охранная зона ЛЭП 0,4кВ
- охранная зона ЛЭП 10кВ
- охранная зона ЛЭП 110кВ

ЗОНЫ С ОСОБИМИ УСЛОВИЯМИ ИСПОЛЬЗОВАНИЯ ТЕРРИТОРИИ УСТАНОВЛЕННЫЕ В СООТВЕТСТВИИ С НОРМАТИВНЫМИ ДОКУМЕНТАМИ:

- охранная зона ВЛ-10кВ №1 ПС СКОСЫРСКАЯ, расположенная по адресу: Ростовская область, Тацинский район
- охранная зона ВЛ-10кВ №3 ПС БЫСТРЯНСКАЯ, расположенная по адресу: Ростовская область, Тацинский район
- охранная зона ВЛ-10кВ №1 ПС БЫСТРЯНСКАЯ, расположенная по адресу: Ростовская область, Тацинский район
- охранная зона ВЛ-10кВ 2 ПС БЫСТРЯНСКАЯ, расположенная по адресу: Ростовская область, Тацинский район
- охранная зона волоконно-оптической линии связи (ВОЛС) "Донецк - Каменск-Шахтинский - Морозовск" на территории Тацинского района Ростовской области
- охранная зона воздушной линии электропередачи ВЛ 110 кВ «Б12 - Б11», расположенной по адресу: Ростовская область, Тацинский район, Морозовский район
- охранная зона ВЛ-10кВ №3 ПС В.КОЛЬЦОВСКАЯ, расположенная по адресу: Ростовская область, Тацинский район
- охотничьих угодья на территории Тацинского района Ростовской области
- охотничьих угодья на территории Морозовского района Ростовской области



Линия сводки с листом 40

Линия сводки с листом 42

Вексл. таб. №
Полн. и дата
Инд. № подл.

8000.253.011.ПМТ.0002.61/1639-1					
"Межпоселковый газопровод высокого давления от ГРС ст.Тацинская к х. Бабовня, х. Коминтерн, х. Луговой с отводом на х. Ковылкин Тацинского района и х. Алексеев Морозовского района Ростовской области"					
Изм.	Кол.ч.	Лист	№док.	Подпись	Дата
Выполнил	Уткина Е.Г.			<i>Е.Г. Уткина</i>	03.21
Проверил	Назаренко Я.В.			<i>Я.В. Назаренко</i>	03.21
				Стадия	Лист
					41
				ООО "Управляющая компания "ДонГИС"	

8000.253.011.ПМТ.0002.61/1639-1

"Межпоселковый газопровод высокого давления от ГРС ст.Тацинская к х. Бабовня, х. Коминтерн, х. Луговой с отводом на х. Ковылкин Тацинского района и х. Алексеев Морозовского района Ростовской области"

Изм. Кол.ч. Лист №док. Подпись Дата

Выполнил Уткина Е.Г. 03.21

Проверил Назаренко Я.В. 03.21

Стадия Лист Листов

41

Чертеж по обновлению проекта межевания территории, М 1:1000

ООО "Управляющая компания "ДонГИС"



УСЛОВНЫЕ ОБОЗНАЧЕНИЯ:

ТЕРРИТОРИЯ В ГРАНИЦАХ ПРОЕКТИРОВАНИЯ:

- границы территории, в отношении которой осуществляется подготовка проекта межевания
- границы сельских поселений, по данным Генерального плана
- границы населенных пунктов, по данным Генерального плана
- границы объектов капитального строительства, по данным единого государственного реестра недвижимости

61:38:0600012:1507 — кадастровые номера земельных участков, по данным единого государственного реестра недвижимости

— граница земельного участка, которая не установлена в соответствии с требованиями земельного законодательства

61:38:0600007:164 — кадастровый номер земельного участка, граница которого не установлена в соответствии с требованиями земельного законодательства

ПРОЕКТИРУЕМЫЕ ОБЪЕКТЫ:

- ось проектируемого газопровода высокого давления
- охранная зона проектируемого газопровода
- границы публичных сервитутов, подлежащие установлению

ЗОНЫ С ОСОБИМИ УСЛОВИЯМИ ИСПОЛЬЗОВАНИЯ ТЕРРИТОРИИ УСТАНОВЛЕННЫЕ В СООТВЕТСТВИИ С НОРМАТИВНЫМИ ДОКУМЕНТАМИ:

- охранная зона линий связи
- охранная зона ЛЭП 0,4кВ
- охранная зона ЛЭП 10кВ
- охранная зона ЛЭП 110кВ

ЗОНЫ С ОСОБИМИ УСЛОВИЯМИ ИСПОЛЬЗОВАНИЯ ТЕРРИТОРИИ УСТАНОВЛЕННЫЕ В СООТВЕТСТВИИ С ГЕНЕРАЛЬНЫМ ПЛАНОМ:

- санитарно-защитная зона
- санитарно-защитная зона автомобильной дороги федерального, регионального значения
- санитарно-защитная зона железной дороги

ЗОНЫ С ОСОБИМИ УСЛОВИЯМИ ИСПОЛЬЗОВАНИЯ ТЕРРИТОРИИ УСТАНОВЛЕННЫЕ В СООТВЕТСТВИИ С НОРМАТИВНЫМИ ДОКУМЕНТАМИ:

- охранная зона ВЛ-10кВ №1 ПС СКОСЫРСКАЯ, расположенная по адресу: Ростовская область, Тацинский район
- охранная зона ВЛ-10кВ №3 ПС БЫСТРЯНСКАЯ, расположенная по адресу: Ростовская область, Тацинский район
- охранная зона ВЛ-10кВ № 1 ПС БЫСТРЯНСКАЯ, расположенная по адресу: Ростовская область, Тацинский район
- охранная зона ВЛ-10кВ 2 ПС БЫСТРЯНСКАЯ, расположенная по адресу: Ростовская область, Тацинский район
- охранная зона волоконно-оптической линии связи (ВОЛС) "Донецк - Каменск-Шахтинский - Морозовск" на территории Тацинского района Ростовской области
- охранная зона воздушной линии электропередачи ВЛ 110 кВ « Б12 - Б11», расположенной по адресу: Ростовская область, Тацинский район, Морозовский район
- охранная зона ВЛ-10кВ №3 ПС В.КОЛЬЦОВСКАЯ, расположенная по адресу: Ростовская область, Тацинский район
- охотничьих угодья на территории Тацинского района Ростовской области
- охотничьих угодья на территории Морозовского района Ростовской области

Вып. инв. №

Лист и дата

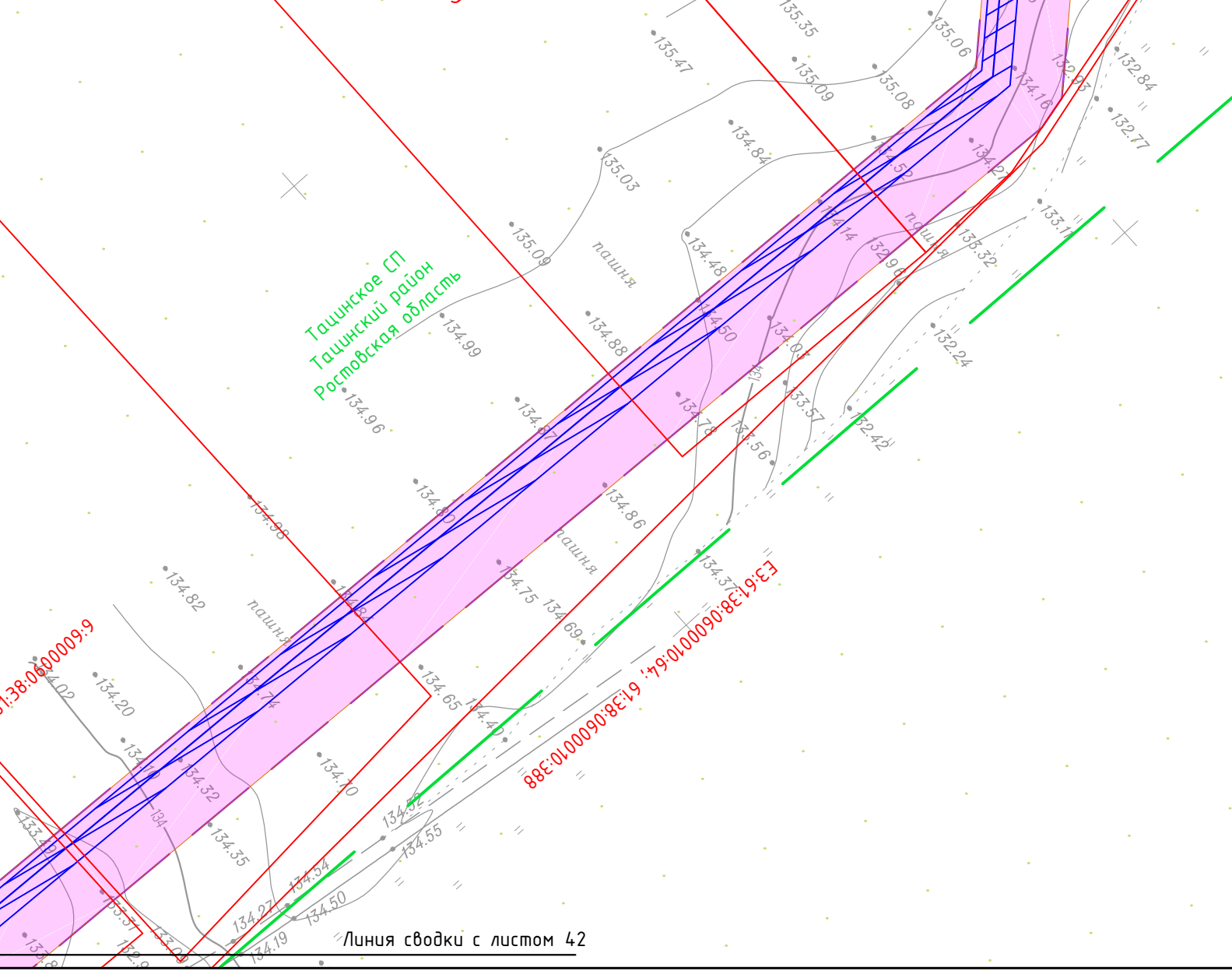
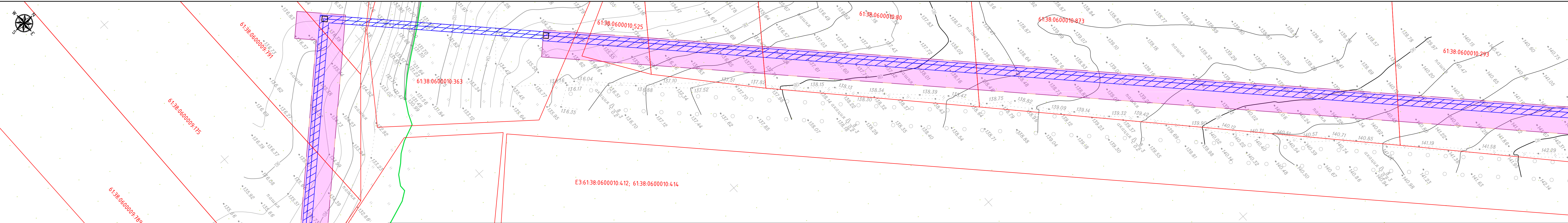
Инд. № подл.

Ковылкинское СП Тацинский район Ростовская область

Линия сводки с листом 41

Линия сводки с листом 43

					8000.253.011.ПМТ.0002.61/1639-1			
					"Межпоселковый газопровод высокого давления от ГРС ст.Тацинская к х. Бабовня, х. Коминтерн, х. Луговой с отводом на х. Ковылкин Тацинского района и х. Алексеев Морозовского района Ростовской области"			
Изм.	Кол.ч.	Лист	№ док.	Подпись	Дата	Стадия	Лист	Листов
		Выполнил	Уткина Е.Г.	<i>Уткина Е.Г.</i>	03.21		42	
		Проверил	Назаренко Я.В.	<i>Назаренко Я.В.</i>	03.21			
					Чертеж по обновлению проекта межевания территории, М 1:1000			
					ООО "Управляющая компания "ДонГИС"			



УСЛОВНЫЕ ОБОЗНАЧЕНИЯ:

ТЕРРИТОРИЯ В ГРАНИЦАХ ПРОЕКТИРОВАНИЯ:

- границы территории, в отношении которой осуществляется подготовка проекта межевания
- границы сельских поселений, по данным Генерального плана
- границы населенных пунктов, по данным Генерального плана
- границы объектов капитального строительства, по данным единого государственного реестра недвижимости
- границы земельных участков, по данным единого государственного реестра недвижимости
- кадастровые номера земельных участков, по данным единого государственного реестра недвижимости
- граница земельного участка, которая не установлена в соответствии с требованиями земельного законодательства
- кадастровый номер земельного участка, граница которого не установлена в соответствии с требованиями земельного законодательства

ПРОЕКТИРУЕМЫЕ ОБЪЕКТЫ:

- ось проектируемого газопровода высокого давления
- охранная зона проектируемого газопровода
- границы публичных сервитутов, подлежащие установлению

ЗОНЫ С ОСОБИМИ УСЛОВИЯМИ ИСПОЛЬЗОВАНИЯ ТЕРРИТОРИИ УСТАНОВЛЕННЫЕ В СООТВЕТСТВИИ С ГЕНЕРАЛЬНЫМ ПЛАНОМ:

- санитарно-защитная зона
- санитарно-защитная зона автомобильной дороги федерального, регионального значения
- санитарно-защитная зона железной дороги

ЗОНЫ С ОСОБИМИ УСЛОВИЯМИ ИСПОЛЬЗОВАНИЯ ТЕРРИТОРИИ УСТАНОВЛЕННЫЕ В СООТВЕТСТВИИ С НОРМАТИВНЫМИ ДОКУМЕНТАМИ:

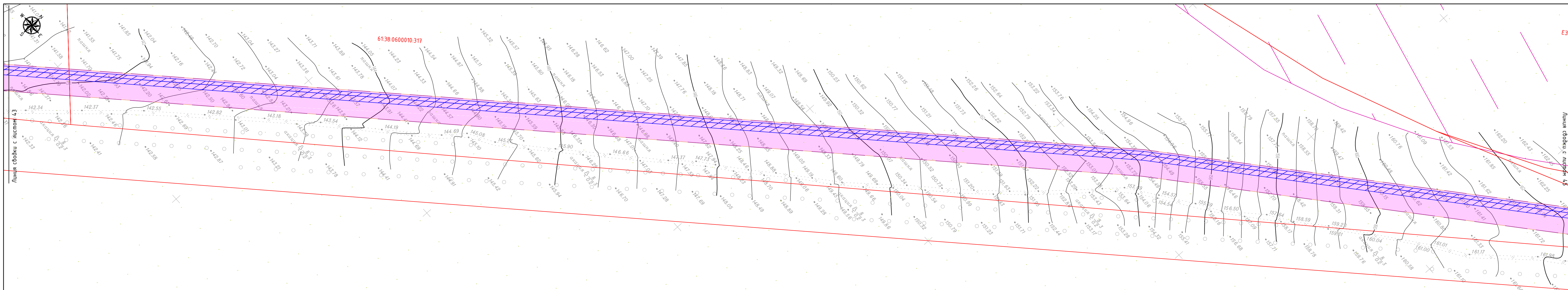
- охранная зона линий связи
- охранная зона ЛЭП 0,4кВ
- охранная зона ЛЭП 10кВ
- охранная зона ЛЭП 110кВ

ЗОНЫ С ОСОБИМИ УСЛОВИЯМИ ИСПОЛЬЗОВАНИЯ ТЕРРИТОРИИ УСТАНОВЛЕННЫЕ В СООТВЕТСТВИИ С НОРМАТИВНЫМИ ДОКУМЕНТАМИ:

- охранная зона ВЛ-10кВ №1 ПС СКОСЫРСКАЯ, расположенная по адресу: Ростовская область, Тащинский район
- охранная зона ВЛ-10кВ №3 ПС БЫСТРЯНСКАЯ, расположенная по адресу: Ростовская область, Тащинский район
- охранная зона ВЛ-10кВ №1 ПС БЫСТРЯНСКАЯ, расположенная по адресу: Ростовская область, Тащинский район
- охранная зона ВЛ-10кВ 2 ПС БЫСТРЯНСКАЯ, расположенная по адресу: Ростовская область, Тащинский район
- охранная зона волоконно-оптической линии связи (ВОЛС) "Донецк - Каменск-Шахтинский - Морозовск" на территории Тащинского района Ростовской области
- охранная зона воздушной линии электропередачи ВЛ 110 кВ « Б12 - Б11», расположенной по адресу: Ростовская область, Тащинский район, Морозовский район
- охранная зона ВЛ-10кВ №3 ПС В.КОЛЬЦОВСКАЯ, расположенная по адресу: Ростовская область, Тащинский район
- охотничьих угодья на территории Тащинского района Ростовской области
- охотничьих угодья на территории Морозовского района Ростовской области

8000.253.011.PMT.0002.61/1639-1					
"Межпоселковый газопровод высокого давления от ГРС ст.Тащинская к х. Бабовня, х. Коминтерн, х. Луговой с отводом на х. Ковылкин Тащинского района и х. Алексеев Морозовского района Ростовской области"					
Изм.	Кол.чл.	Лист	№ док.	Подпись	Дата
Выполнил	Уткина Е.Г.			<i>[Signature]</i>	03.21
Проверил	Назаренко Я.В.			<i>[Signature]</i>	03.21
					Страница
					Лист
					Листов
Чертеж по обновлению проекта межевания территории, М 1:1000					ООО "Управляющая компания "ДонГИС"

Ваш. таб. №
Лист. и дата
Изм. № подл.



- УСЛОВНЫЕ ОБОЗНАЧЕНИЯ:**
- ТЕРРИТОРИЯ В ГРАНИЦАХ ПРОЕКТИРОВАНИЯ:**
- границы территории, в отношении которой осуществляется подготовка проекта межевания
 - границы сельских поселений, по данным Генерального плана
 - границы населенных пунктов, по данным Генерального плана
 - границы объектов капитального строительства, по данным единого государственного реестра недвижимости
 - границы земельных участков, по данным единого государственного реестра недвижимости
 - 61:38:0600012:1507 — кадастровые номера земельных участков, по данным единого государственного реестра недвижимости
 - граница земельного участка, которая не установлена в соответствии с требованиями земельного законодательства
 - 61:38:0600007:164 — кадастровый номер земельного участка, граница которого не установлена в соответствии с требованиями земельного законодательства

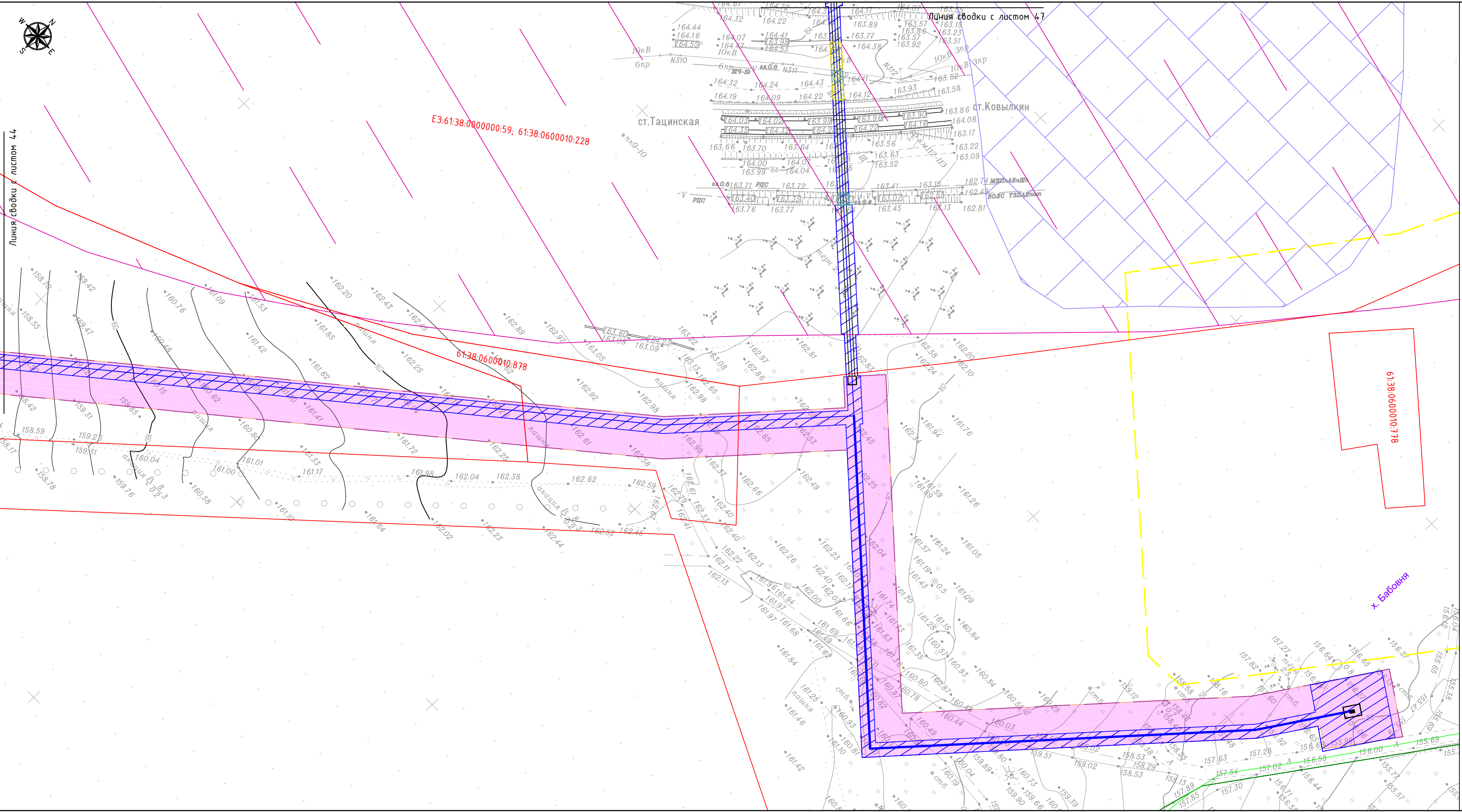
- ЗОНЫ С ОСОБЫМИ УСЛОВИЯМИ ИСПОЛЬЗОВАНИЯ ТЕРРИТОРИИ УСТАНОВЛЕННЫЕ В СООТВЕТСТВИИ С НОРМАТИВНЫМИ ДОКУМЕНТАМИ:**
- охранная зона ВЛ-10кВ №1 ПС СКОСЫРСКАЯ, расположенная по адресу: Ростовская область, Тацинский район
 - охранная зона ВЛ-10кВ №3 ПС БЫСТРЯНСКАЯ, расположенная по адресу: Ростовская область, Тацинский район
 - охранная зона ВЛ-10кВ № 1 ПС БЫСТРЯНСКАЯ, расположенная по адресу: Ростовская область, Тацинский район
 - охранная зона ВЛ-10кВ 2 ПС БЫСТРЯНСКАЯ, расположенная по адресу: Ростовская область, Тацинский район
 - охранная зона волоконно-оптической линии связи (ВОЛС) "Донецк - Каменск-Шахтинский - Морозовск" на территории Тацинского района Ростовской области
 - охранная зона воздушной линии электропередачи ВЛ 110 кВ « Б12 - Б11», расположенной по адресу: Ростовская область, Тацинский район, Морозовский район
 - охранная зона ВЛ-10кВ №3 ПС В.КОЛЬЦОВСКАЯ, расположенная по адресу: Ростовская область, Тацинский район
 - охотничьих угодья на территории Тацинского района Ростовской области
 - охотничьих угодья на территории Морозовского района Ростовской области

- ЗОНЫ С ОСОБЫМИ УСЛОВИЯМИ ИСПОЛЬЗОВАНИЯ ТЕРРИТОРИИ УСТАНОВЛЕННЫЕ В СООТВЕТСТВИИ С ГЕНЕРАЛЬНЫМ ПЛАНОМ:**
- санитарно-защитная зона
 - санитарно-защитная зона автомобильной дороги федерального, регионального значения
 - санитарно-защитная зона железной дороги
- ЗОНЫ С ОСОБЫМИ УСЛОВИЯМИ ИСПОЛЬЗОВАНИЯ ТЕРРИТОРИИ УСТАНОВЛЕННЫЕ В СООТВЕТСТВИИ С НОРМАТИВНЫМИ ДОКУМЕНТАМИ:**
- охранная зона линий связи
 - охранная зона ЛЭП 0,4кВ
 - охранная зона ЛЭП 10кВ
 - охранная зона ЛЭП 110кВ

- ПРОЕКТИРУЕМЫЕ ОБЪЕКТЫ:**
- ось проектируемого газопровода высокого давления
 - охранная зона проектируемого газопровода
 - границы публичных сервитутов, подлежащие установлению

8000.253.011.PMT.0002.61/1639-1					
"Межпоселковый газопровод высокого давления от ГРС ст.Тацинская к х. Бабовня, х. Коминтерн, х. Луговой с отводом на х. Ковылкин Тацинского района и х. Алексеев Морозовского района Ростовской области"					
Изм.	Кол.ч.	Лист	№ док.	Подпись	Дата
Выполнил	Уткина Е.Г.			<i>Е.Г. Уткина</i>	03.21
Проверил	Назаренко Я.В.			<i>Я.В. Назаренко</i>	03.21
Чертеж по обоснованию проекта межевания территории, М 1:1000					Стадия
					Лист
					Листов
					44
ООО "Управляющая компания "ДонГИС"					

Век. инв. №
Полн. и дата
Инв. № подл.



УСЛОВНЫЕ ОБОЗНАЧЕНИЯ:

ТЕРРИТОРИЯ В ГРАНИЦАХ ПРОЕКТИРОВАНИЯ:

- границы территории, в отношении которой осуществляется подготовка проекта межевания
- границы сельских поселений, по данным Генерального плана
- границы населенных пунктов, по данным Генерального плана
- границы объектов капитального строительства, по данным единого государственного реестра недвижимости
- границы земельных участков, по данным единого государственного реестра недвижимости
- кадастровые номера земельных участков, по данным единого государственного реестра недвижимости
- граница земельного участка, которая не установлена в соответствии с требованиями земельного законодательства
- кадастровый номер земельного участка, граница которого не установлена в соответствии с требованиями земельного законодательства

ПРОЕКТИРУЕМЫЕ ОБЪЕКТЫ:

- ось проектируемого газопровода высокого давления
- охранная зона проектируемого газопровода
- границы публичных сервитутов, подлежащие установлению

ЗОНЫ С ОСОБИМИ УСЛОВИЯМИ ИСПОЛЬЗОВАНИЯ ТЕРРИТОРИИ УСТАНОВЛЕННЫЕ В СООТВЕТСТВИИ С НОРМАТИВНЫМИ ДОКУМЕНТАМИ:

- охранная зона ВЛ-10кВ №1 ПС СКОСЫРСКАЯ, расположенная по адресу: Ростовская область, Тагинский район
- охранная зона ВЛ-10кВ №3 ПС БЫСТРЯНСКАЯ, расположенная по адресу: Ростовская область, Тагинский район
- охранная зона ВЛ-10кВ №1 ПС БЫСТРЯНСКАЯ, расположенная по адресу: Ростовская область, Тагинский район
- охранная зона ВЛ-10кВ 2 ПС БЫСТРЯНСКАЯ, расположенная по адресу: Ростовская область, Тагинский район
- охранная зона волоконно-оптической линии связи (ВОЛС) "Донецк - Каменск-Шахтинский - Морозовск" на территории Тагинского района Ростовской области
- охранная зона воздушной линии электропередачи ВЛ 110 кВ « Б12 - Б11», расположенной по адресу: Ростовская область, Тагинский район, Морозовский район
- охранная зона ВЛ-10кВ №3 ПС В.КОЛЬЦОВСКАЯ, расположенная по адресу: Ростовская область, Тагинский район
- охотничьих угодья на территории Тагинского района Ростовской области
- охотничьих угодья на территории Морозовского района Ростовской области

ЗОНЫ С ОСОБИМИ УСЛОВИЯМИ ИСПОЛЬЗОВАНИЯ ТЕРРИТОРИИ УСТАНОВЛЕННЫЕ В СООТВЕТСТВИИ С ГЕНЕРАЛЬНЫМ ПЛАНОМ:

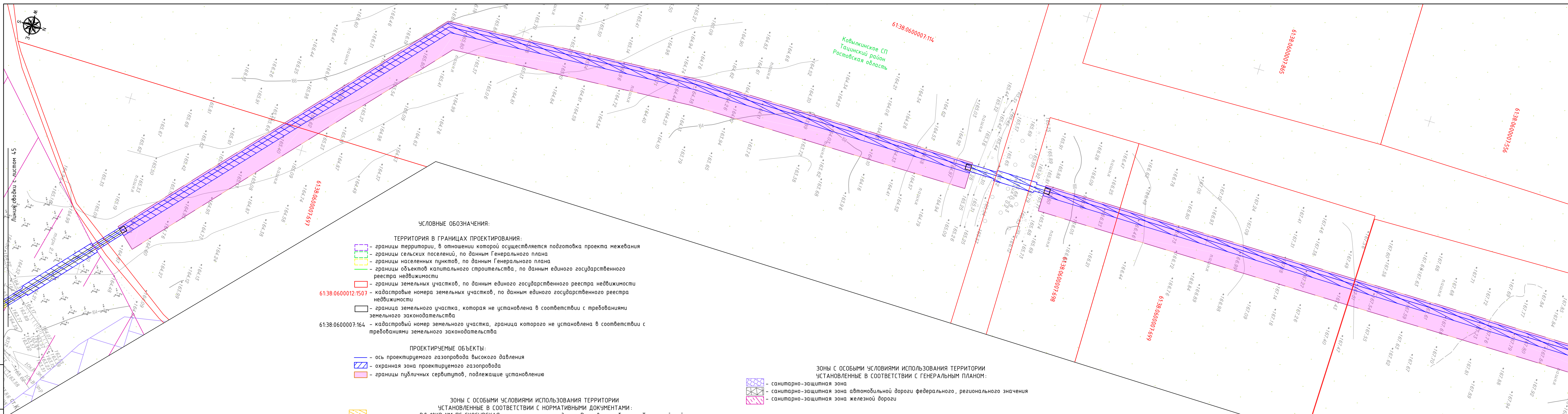
- санитарно-защитная зона
- санитарно-защитная зона автомобильной дороги федерального, регионального значения
- санитарно-защитная зона железной дороги

ЗОНЫ С ОСОБИМИ УСЛОВИЯМИ ИСПОЛЬЗОВАНИЯ ТЕРРИТОРИИ УСТАНОВЛЕННЫЕ В СООТВЕТСТВИИ С НОРМАТИВНЫМИ ДОКУМЕНТАМИ:

- охранная зона линий связи
- охранная зона ЛЭП 0,4кВ
- охранная зона ЛЭП 10кВ
- охранная зона ЛЭП 110кВ

8000.253.011.ПМТ.0002.61/1639-1											
"Межпоселковый газопровод высокого давления от ГРС ст.Тагинская к х. Бабовня, х. Коминтерн, х. Луговой с отводом на х. Ковылкин Тагинского района и х. Алексеев Морозовского района Ростовской области"											
Изм.	Кол.ч.	Лист	№ док.	Подпись	Дата						
					03.21						
Выполнил	Уткина Е.Г.										
Проверил	Назаренко Я.В.				03.21						
Чертеж по обоснованию проекта межевания территории, М 1:1000					<table border="1"> <tr> <td>Стадия</td> <td>Лист</td> <td>Листов</td> </tr> <tr> <td></td> <td>45</td> <td></td> </tr> </table>	Стадия	Лист	Листов		45	
Стадия	Лист	Листов									
	45										
ООО "Управляющая компания "ДонГИС"											

Ваш. инв. №
Лист. и дата
Инв. № подл.



УСЛОВНЫЕ ОБОЗНАЧЕНИЯ:

- ТЕРРИТОРИЯ В ГРАНИЦАХ ПРОЕКТИРОВАНИЯ:**
- границы территории, в отношении которой осуществляется подготовка проекта межевания
 - границы сельских поселений, по данным Генерального плана
 - границы населенных пунктов, по данным Генерального плана
 - границы объектов капитального строительства, по данным единого государственного реестра недвижимости
 - границы земельных участков, по данным единого государственного реестра недвижимости
 - 61:38:06:00012:1507 - кадастровые номера земельных участков, по данным единого государственного реестра недвижимости
 - 61:38:06:00007:164 - граница земельного участка, которая не установлена в соответствии с требованиями земельного законодательства
 - 61:38:06:00007:165 - кадастровый номер земельного участка, граница которого не установлена в соответствии с требованиями земельного законодательства

ПРОЕКТИРУЕМЫЕ ОБЪЕКТЫ:

- ось проектируемого газопровода высокого давления
- охранная зона проектируемого газопровода
- границы публичных сервитутов, подлежащие установлению

Зоны с особыми условиями использования территории установленные в соответствии с нормативными документами:

- охранная зона ВЛ-10кВ №1 ПС СКОСЫРСКАЯ, расположенная по адресу: Ростовская область, Тацинский район
- охранная зона ВЛ-10кВ №3 ПС БЫСТРЯНСКАЯ, расположенная по адресу: Ростовская область, Тацинский район
- охранная зона ВЛ-10кВ №1 ПС БЫСТРЯНСКАЯ, расположенная по адресу: Ростовская область, Тацинский район
- охранная зона ВЛ-10кВ 2 ПС БЫСТРЯНСКАЯ, расположенная по адресу: Ростовская область, Тацинский район
- охранная зона волоконно-оптической линии связи (ВОЛС) "Донецк - Каменск-Шахтинский - Морозовск" на территории Тацинского района Ростовской области
- охранная зона воздушной линии электропередачи ВЛ 110 кВ « Б12 - Б11», расположенной по адресу: Ростовская область, Тацинский район, Морозовский район
- охранная зона ВЛ-10кВ №3 ПС В.КОЛЬЦОВСКАЯ, расположенная по адресу: Ростовская область, Тацинский район
- охотничьих угодья на территории Тацинского района Ростовской области
- охотничьих угодья на территории Морозовского района Ростовской области

Зоны с особыми условиями использования территории установленные в соответствии с генеральным планом:

- санитарно-защитная зона
- санитарно-защитная зона автомобильной дороги федерального, регионального значения
- санитарно-защитная зона железной дороги

Зоны с особыми условиями использования территории установленные в соответствии с нормативными документами:

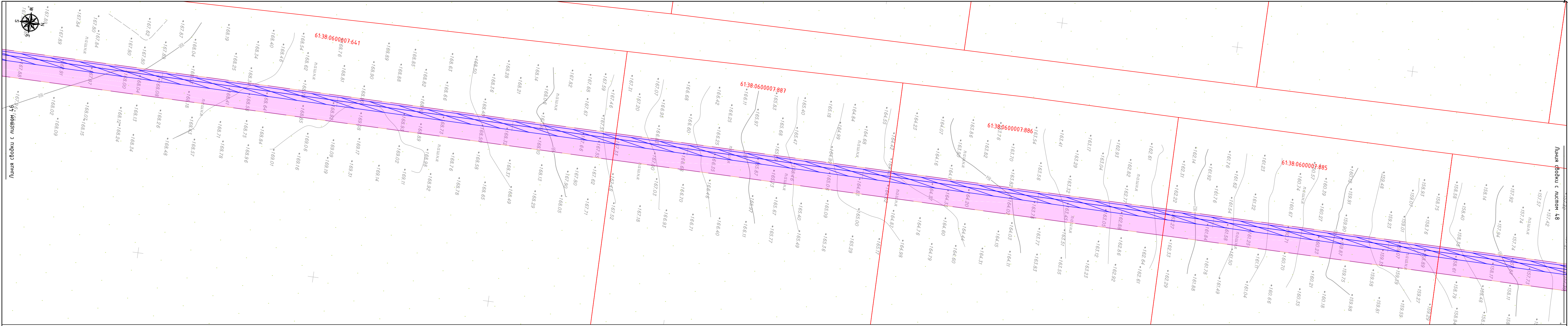
- охранная зона линий связи
- охранная зона ЛЭП 0,4кВ
- охранная зона ЛЭП 10кВ
- охранная зона ЛЭП 110кВ

8000.253.011.ПМТ.0002.61/1639-1											
"Межпоселковый газопровод высокого давления от ГРС ст.Тацинская к х. Бабовня, х. Коминтерн, х. Луговой с отводом на х. Ковылкин Тацинского района и х. Алексей Морозовского района Ростовской области"											
Изм.	Кол.уч.	Лист	№док.	Подпись	Дата						
Выполнил	Уткина Е.Г.			03.21							
Проверил	Назаренко Я.В.			03.21							
Чертеж по обоснованию проекта межевания территории, М 1:1000					<table border="1"> <tr> <td>Стадия</td> <td>Лист</td> <td>Листов</td> </tr> <tr> <td></td> <td>46</td> <td></td> </tr> </table>	Стадия	Лист	Листов		46	
Стадия	Лист	Листов									
	46										
ООО "Управляющая компания "ДонГИС"											

Ваш. инв. №
 Подп. и дата
 Инв. № подл.

Линия свободки с листом 45

Линия свободки с листом 47



УСЛОВНЫЕ ОБОЗНАЧЕНИЯ:

ТЕРРИТОРИЯ В ГРАНИЦАХ ПРОЕКТИРОВАНИЯ:

- границы территории, в отношении которой осуществляется подготовка проекта межевания
- границы сельских поселений, по данным Генерального плана
- границы населенных пунктов, по данным Генерального плана
- границы объектов капитального строительства, по данным единого государственного реестра недвижимости
- границы земельных участков, по данным единого государственного реестра недвижимости
- кадастровые номера земельных участков, по данным единого государственного реестра недвижимости
- граница земельного участка, которая не установлена в соответствии с требованиями земельного законодательства
- кадастровый номер земельного участка, граница которого не установлена в соответствии с требованиями земельного законодательства

ПРОЕКТИРУЕМЫЕ ОБЪЕКТЫ:

- ось проектируемого газопровода высокого давления
- охранная зона проектируемого газопровода
- границы публичных сервитутов, подлежащие установлению

ЗОНЫ С ОСОБИМИ УСЛОВИЯМИ ИСПОЛЬЗОВАНИЯ ТЕРРИТОРИИ

УСТАНОВЛЕННЫЕ В СООТВЕТСТВИИ С НОРМАТИВНЫМИ ДОКУМЕНТАМИ:

- охранная зона ВЛ-10кВ №1 ПС СКОСЫРСКАЯ, расположенная по адресу: Ростовская область, Тацинский район
- охранная зона ВЛ-10кВ №3 ПС БЫСТРЯНСКАЯ, расположенная по адресу: Ростовская область, Тацинский район
- охранная зона ВЛ-10кВ №1 ПС БЫСТРЯНСКАЯ, расположенная по адресу: Ростовская область, Тацинский район
- охранная зона ВЛ-10кВ 2 ПС БЫСТРЯНСКАЯ, расположенная по адресу: Ростовская область, Тацинский район
- охранная зона волоконно-оптической линии связи (ВОЛС) "Донецк - Каменск-Шахтинский - Морозовск" на территории Тацинского района Ростовской области
- охранная зона воздушной линии электропередачи ВЛ 110 кВ « Б12 - Б11», расположенной по адресу: Ростовская область, Тацинский район, Морозовский район
- охранная зона ВЛ-10кВ №3 ПС В.КОЛЬЦОВСКАЯ, расположенная по адресу: Ростовская область, Тацинский район
- охотничьих угодья на территории Тацинского района Ростовской области
- охотничьих угодья на территории Морозовского района Ростовской области

ЗОНЫ С ОСОБИМИ УСЛОВИЯМИ ИСПОЛЬЗОВАНИЯ ТЕРРИТОРИИ

УСТАНОВЛЕННЫЕ В СООТВЕТСТВИИ С ГЕНЕРАЛЬНЫМ ПЛАНОМ:

- санитарно-защитная зона
- санитарно-защитная зона автомобильной дороги федерального, регионального значения
- санитарно-защитная зона железной дороги

ЗОНЫ С ОСОБИМИ УСЛОВИЯМИ ИСПОЛЬЗОВАНИЯ ТЕРРИТОРИИ

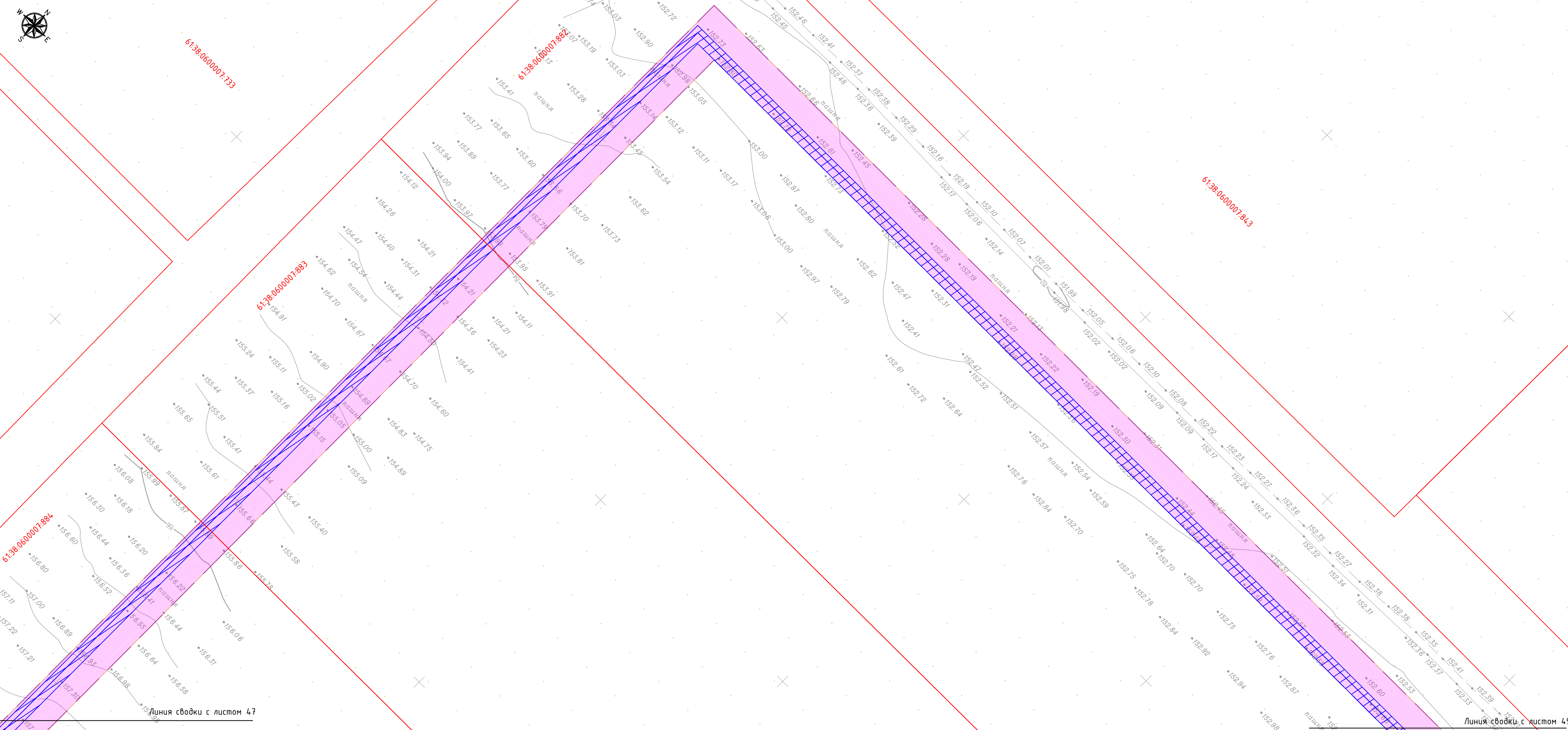
УСТАНОВЛЕННЫЕ В СООТВЕТСТВИИ С НОРМАТИВНЫМИ ДОКУМЕНТАМИ:

- охранная зона линий связи
- охранная зона ЛЭП 0,4кВ
- охранная зона ЛЭП 10кВ
- охранная зона ЛЭП 110кВ

8000.253.011.ПМТ.0002.61/1639-1

"Межпоселковый газопровод высокого давления от ГРС ст.Тацинская к х. Бабовня, х. Коминтерн, х. Луговой с отводом на х. Ковылкин Тацинского района и х. Алексеев Морозовского района Ростовской области"

Изм.	Кол.уч.	Лист	№ док.	Подпись	Дата	Стадия	Лист	Листов
							47	
Выполнил	Уткина Е.Г.				03.21			
Проверил	Назаренко Я.В.				03.21			
Чертеж по обоснованию проекта межевания территории, М 1:1000							ООО "Управляющая компания "ДонГИС"	



УСЛОВНЫЕ ОБОЗНАЧЕНИЯ:

ТЕРРИТОРИЯ В ГРАНИЦАХ ПРОЕКТИРОВАНИЯ:

- границы территории, в отношении которой осуществляется подготовка проекта межевания
- границы сельских поселений, по данным Генерального плана
- границы населенных пунктов, по данным Генерального плана
- границы объектов капитального строительства, по данным единого государственного реестра недвижимости
- границы земельных участков, по данным единого государственного реестра недвижимости
- граница земельного участка, которая не установлена в соответствии с требованиями земельного законодательства
- кадастровый номер земельного участка, граница которого не установлена в соответствии с требованиями земельного законодательства

ПРОЕКТИРУЕМЫЕ ОБЪЕКТЫ:

- ось проектируемого газопровода высокого давления
- охранная зона проектируемого газопровода
- границы публичных сервитутов, подлежащие установлению

Зоны с особыми условиями использования территории установленные в соответствии с нормативными документами:

- охранная зона ВЛ-10кВ №1 ПС СКОСЫРСКАЯ, расположенная по адресу: Ростовская область, Тацинский район
- охранная зона ВЛ-10кВ №3 ПС БЫСТРЯНСКАЯ, расположенная по адресу: Ростовская область, Тацинский район
- охранная зона ВЛ-10кВ № 1 ПС БЫСТРЯНСКАЯ, расположенная по адресу: Ростовская область, Тацинский район
- охранная зона ВЛ-10кВ 2 ПС БЫСТРЯНСКАЯ, расположенная по адресу: Ростовская область, Тацинский район
- охранная зона волоконно-оптической линии связи (ВОЛС) "Донецк - Каменск-Шахтинский - Морозовск" на территории Тацинского района Ростовской области
- охранная зона воздушной линии электропередачи ВЛ 110 кВ « Б12 - Б11», расположенной по адресу: Ростовская область, Тацинский район, Морозовский район
- охранная зона ВЛ-10кВ №3 ПС В.КОЛЬЦОВСКАЯ, расположенная по адресу: Ростовская область, Тацинский район
- охотничьих угодья на территории Тацинского района Ростовской области
- охотничьих угодья на территории Морозовского района Ростовской области

Зоны с особыми условиями использования территории установленные в соответствии с генеральным планом:

- санитарно-защитная зона
- санитарно-защитная зона автомобильной дороги федерального, регионального значения
- санитарно-защитная зона железной дороги

Зоны с особыми условиями использования территории установленные в соответствии с нормативными документами:

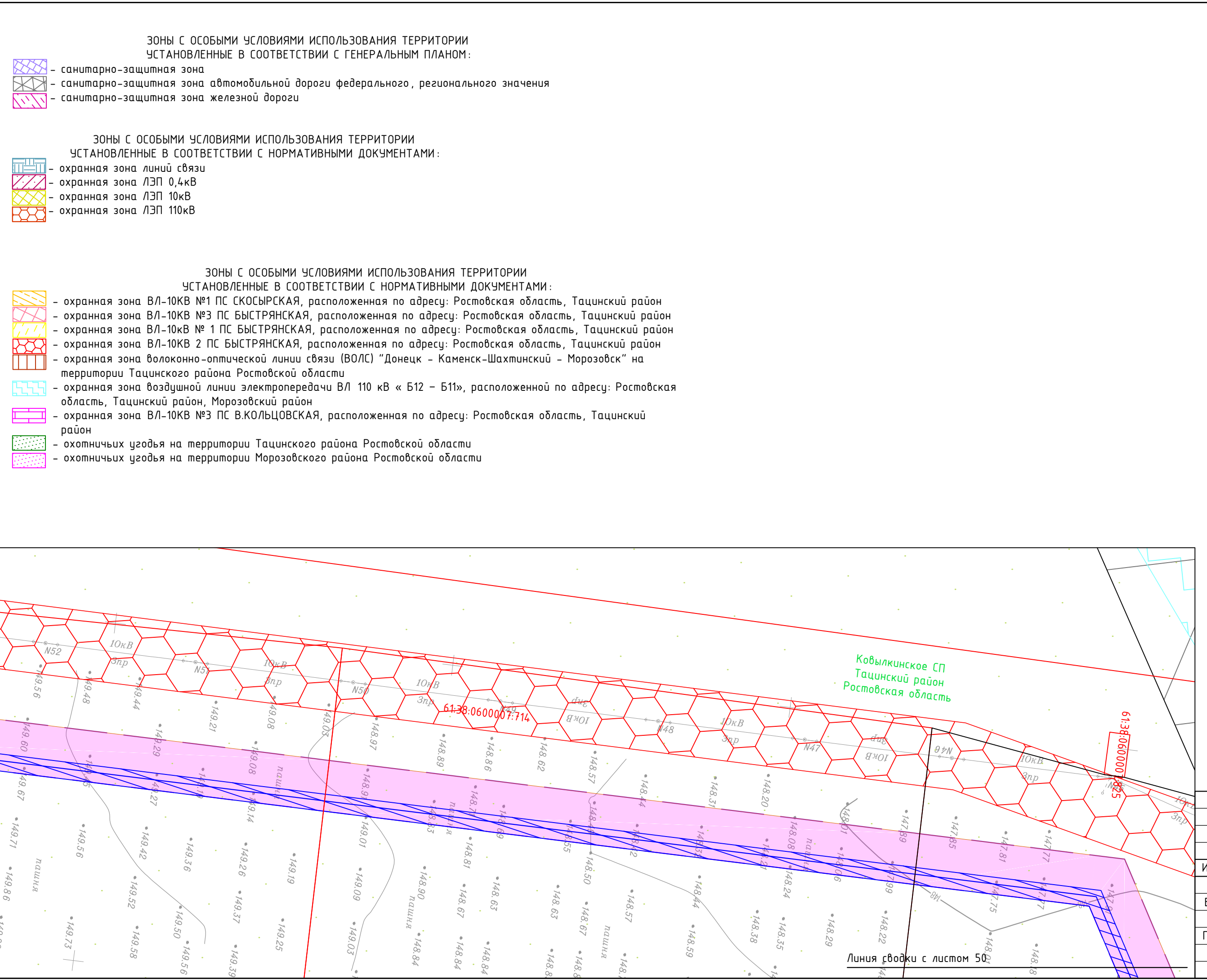
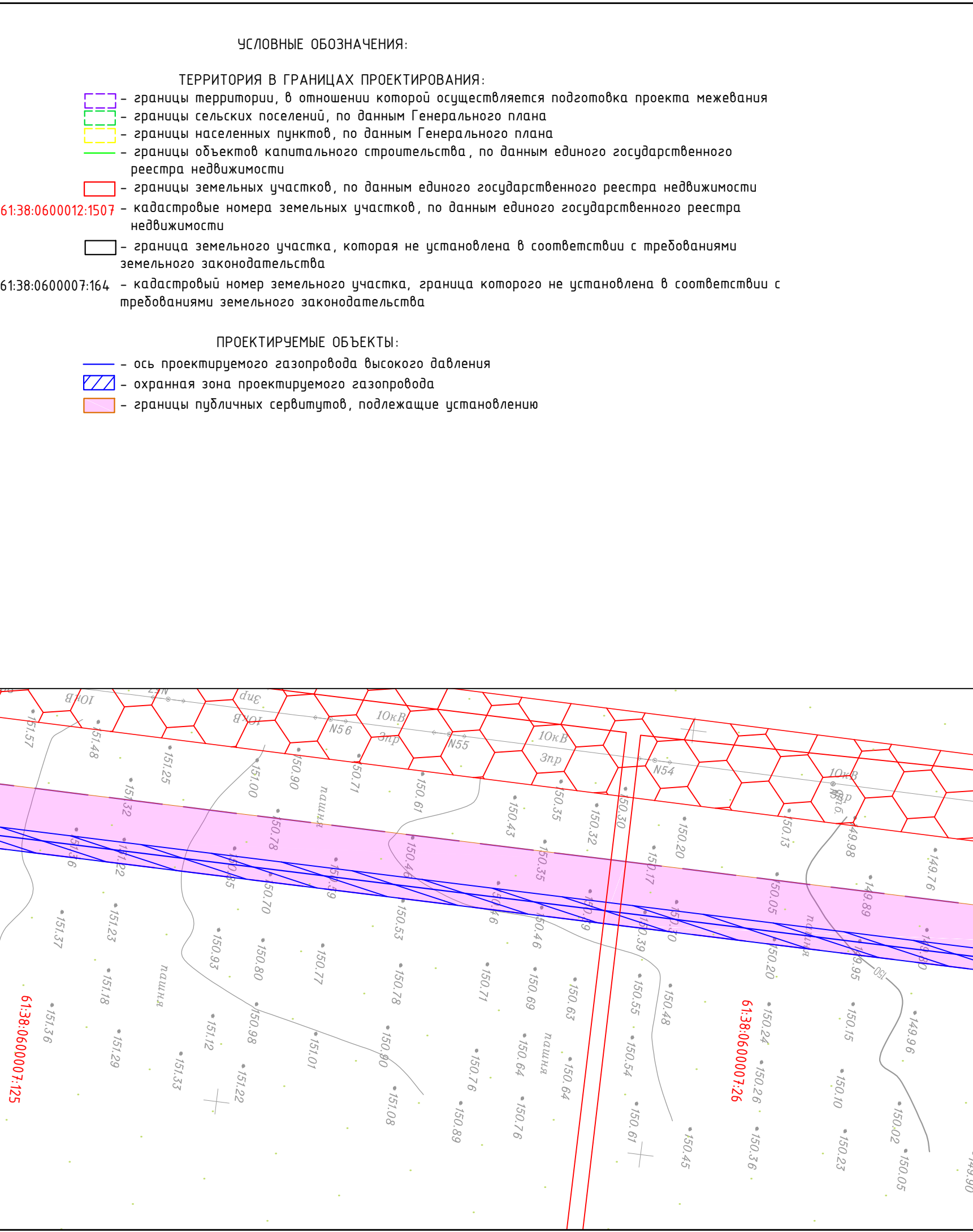
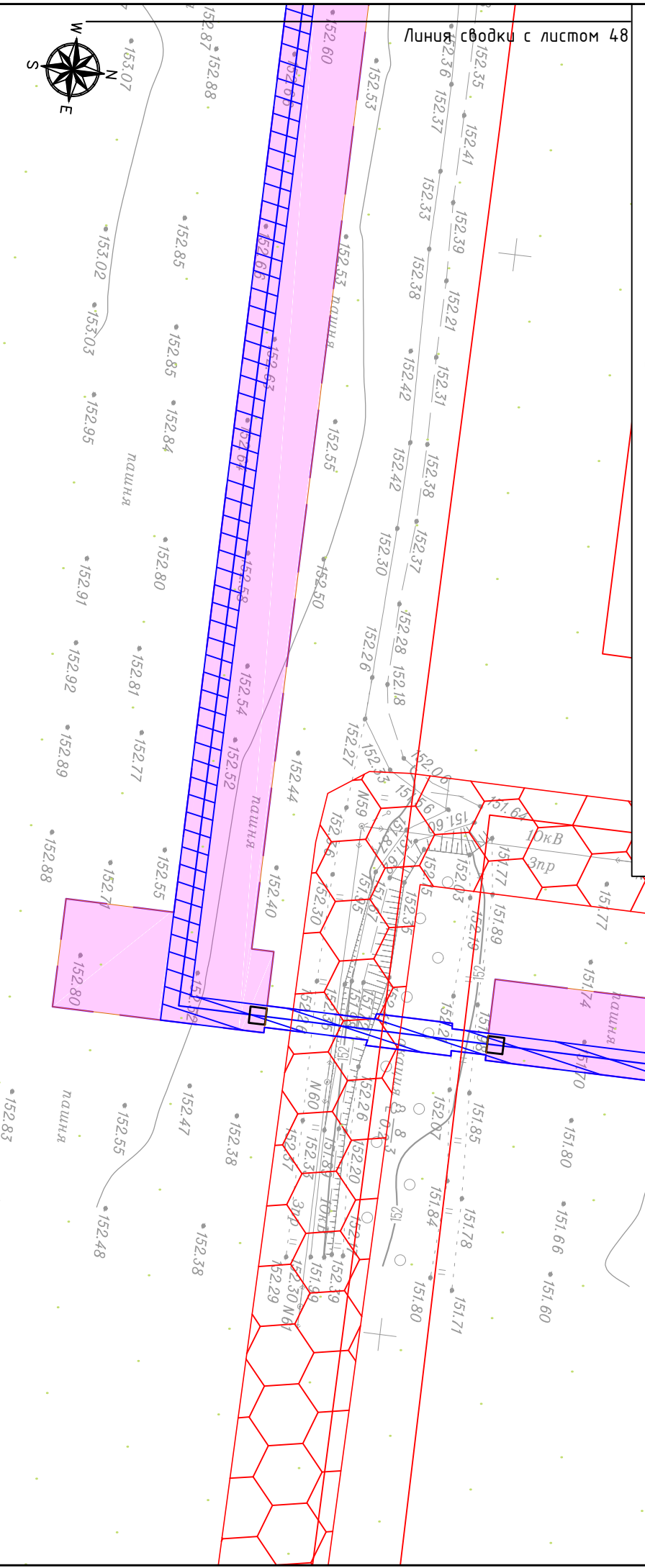
- охранная зона линий связи
- охранная зона ЛЭП 0,4кВ
- охранная зона ЛЭП 10кВ
- охранная зона ЛЭП 110кВ

8000.253.011.ПМТ.0002.61/1639-1											
"Межпоселковый газопровод высокого давления от ГРС ст.Тацинская к х. Бабовня, х. Коминтерн, х. Луговой с отводом на х. Ковылкин Тацинского района и х. Алексеев Морозовского района Ростовской области"											
Изм.	Кол.уч.	Лист	№ док.	Подпись	Дата						
				<i>Уткина Е.Г.</i>	03.21						
Выполнил	Уткина Е.Г.										
Проверил	Назаренко Я.В.			<i>Я.В. Назаренко</i>	03.21						
Чертеж по обоснованию проекта межевания территории, М 1:1000					<table border="1"> <tr> <td>Стадия</td> <td>Лист</td> <td>Листов</td> </tr> <tr> <td></td> <td>48</td> <td></td> </tr> </table>	Стадия	Лист	Листов		48	
Стадия	Лист	Листов									
	48										
ООО "Управляющая компания "ДонГИС"											

Вариант, табл. №
 Подлн. и дата
 Ивл. № подл.

Линия сводки с листом 47

Линия сводки с листом 49



8000.253.011.ПМТ.0002.61/1639-1

“Межпоселковый газопровод высокого давления от ГРС ст.Тацинская к х. Бабовня, х. Коминтерн, х. Луговой с отводом на х. Ковылкин Тацинского района и х. Алексеев Морозовского района Ростовской области”

Изм.	Кол.уч.	Лист	№доку.	Подпись	Дата	Стадия	Лист	Листов
	Выполнил	Уткина Е.Г.		<i>[Signature]</i>	03.21		49	
	Проверил	Назаренко Я.В.		<i>[Signature]</i>	03.21			

Чертеж по обоснованию проекта межевания территории, М 1:1000

ООО “Управляющая компания “ДонГИС”

УСЛОВНЫЕ ОБОЗНАЧЕНИЯ:

- ТЕРРИТОРИЯ В ГРАНИЦАХ ПРОЕКТИРОВАНИЯ:**
- границы территории, в отношении которой осуществляется подготовка проекта межевания
 - границы сельских поселений, по данным Генерального плана
 - границы населенных пунктов, по данным Генерального плана
 - границы объектов капитального строительства, по данным единого государственного реестра недвижимости
 - границы земельных участков, по данным единого государственного реестра недвижимости
 - кадастровые номера земельных участков, по данным единого государственного реестра недвижимости
 - граница земельного участка, которая не установлена в соответствии с требованиями земельного законодательства
 - кадастровый номер земельного участка, граница которого не установлена в соответствии с требованиями земельного законодательства

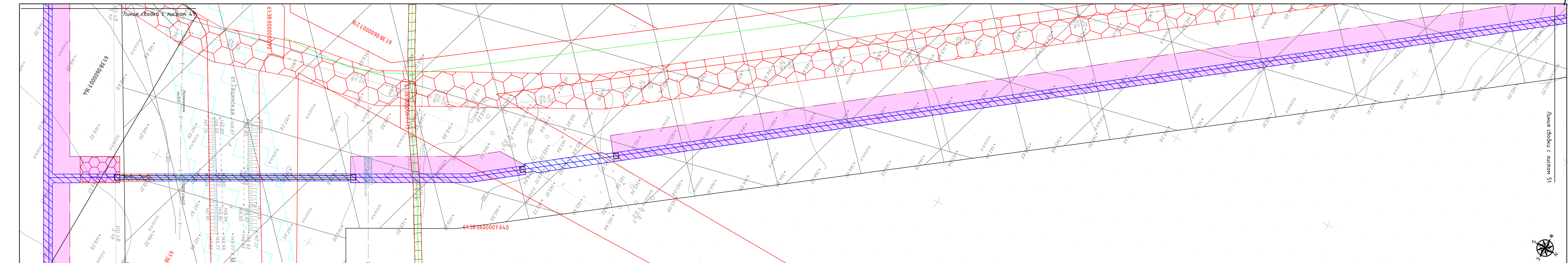
- ПРОЕКТИРУЕМЫЕ ОБЪЕКТЫ:**
- ось проектируемого газопровода высокого давления
 - охранный зона проектируемого газопровода
 - границы публичных сервитутов, подлежащие установлению

- ЗОНЫ С ОСОБИМИ УСЛОВИЯМИ ИСПОЛЬЗОВАНИЯ ТЕРРИТОРИИ УСТАНОВЛЕННЫЕ В СООТВЕТСТВИИ С ГЕНЕРАЛЬНЫМ ПЛАНОМ:**
- санитарно-защитная зона
 - санитарно-защитная зона автомобильной дороги федерального, регионального значения
 - санитарно-защитная зона железной дороги

- ЗОНЫ С ОСОБИМИ УСЛОВИЯМИ ИСПОЛЬЗОВАНИЯ ТЕРРИТОРИИ УСТАНОВЛЕННЫЕ В СООТВЕТСТВИИ С НОРМАТИВНЫМИ ДОКУМЕНТАМИ:**
- охранный зона линий связи
 - охранный зона ЛЭП 0,4кВ
 - охранный зона ЛЭП 10кВ
 - охранный зона ЛЭП 110кВ

- ЗОНЫ С ОСОБИМИ УСЛОВИЯМИ ИСПОЛЬЗОВАНИЯ ТЕРРИТОРИИ УСТАНОВЛЕННЫЕ В СООТВЕТСТВИИ С НОРМАТИВНЫМИ ДОКУМЕНТАМИ:**
- охранный зона ВЛ-10кВ №1 ПС СКОСЫРСКАЯ, расположенная по адресу: Ростовская область, Тацинский район
 - охранный зона ВЛ-10кВ №3 ПС БЫСТРЯНСКАЯ, расположенная по адресу: Ростовская область, Тацинский район
 - охранный зона ВЛ-10кВ № 1 ПС БЫСТРЯНСКАЯ, расположенная по адресу: Ростовская область, Тацинский район
 - охранный зона ВЛ-10кВ 2 ПС БЫСТРЯНСКАЯ, расположенная по адресу: Ростовская область, Тацинский район
 - охранный зона волоконно-оптической линии связи (ВОЛС) “Донецк - Каменск - Шахтинский - Морозовск” на территории Тацинского района Ростовской области
 - охранный зона воздушной линии электропередачи ВЛ 110 кВ « Б12 – Б11», расположенной по адресу: Ростовская область, Тацинский район, Морозовский район
 - охранный зона ВЛ-10кВ №3 ПС В.КОЛЬЦОВСКАЯ, расположенная по адресу: Ростовская область, Тацинский район
 - охотничьих угодья на территории Тацинского района Ростовской области
 - охотничьих угодья на территории Морозовского района Ростовской области

Взам. инв. №	
Подп. и дата	
Инв. № подл.	



Взам. инв. №
Лист и дата
Инд. № подл.

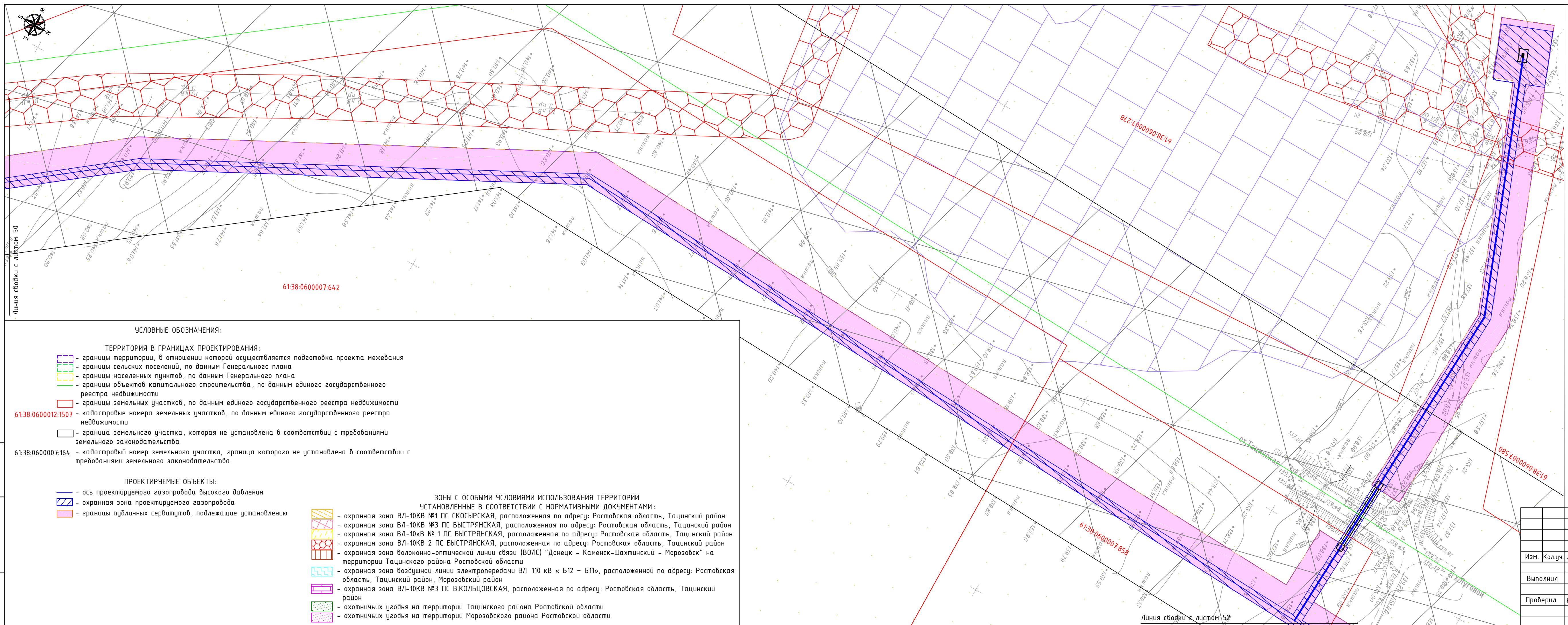
- УСЛОВНЫЕ ОБОЗНАЧЕНИЯ:**
- ТЕРРИТОРИЯ В ГРАНИЦАХ ПРОЕКТИРОВАНИЯ:**
- границы территории, в отношении которой осуществляется подготовка проекта межевания
 - границы сельских поселений, по данным Генерального плана
 - границы населенных пунктов, по данным Генерального плана
 - границы объектов капитального строительства, по данным единого государственного реестра недвижимости
 - границы земельных участков, по данным единого государственного реестра недвижимости
 - граница земельного участка, которая не установлена в соответствии с требованиями земельного законодательства
- 61:38:0600012:1507 - кадастровые номера земельных участков, по данным единого государственного реестра недвижимости
- 61:38:0600007:164 - кадастровый номер земельного участка, граница которого не установлена в соответствии с требованиями земельного законодательства

- ПРОЕКТИРУЕМЫЕ ОБЪЕКТЫ:**
- ось проектируемого газопровода высокого давления
 - охранная зона проектируемого газопровода
 - границы публичных сервитутов, подлежащие установлению

- ЗОНЫ С ОСОБЫМИ УСЛОВИЯМИ ИСПОЛЬЗОВАНИЯ ТЕРРИТОРИИ УСТАНОВЛЕННЫЕ В СООТВЕТСТВИИ С НОРМАТИВНЫМИ ДОКУМЕНТАМИ:**
- охранная зона ВЛ-10кВ №1 ПС СКОСЫРСКАЯ, расположенная по адресу: Ростовская область, Тацинский район
 - охранная зона ВЛ-10кВ №3 ПС БЫСТРЯНСКАЯ, расположенная по адресу: Ростовская область, Тацинский район
 - охранная зона ВЛ-10кВ №1 ПС БЫСТРЯНСКАЯ, расположенная по адресу: Ростовская область, Тацинский район
 - охранная зона ВЛ-10кВ 2 ПС БЫСТРЯНСКАЯ, расположенная по адресу: Ростовская область, Тацинский район
 - охранная зона волоконно-оптической линии связи (ВОЛС) "Донецк - Каменск-Шахтинский - Морозовск" на территории Тацинского района Ростовской области
 - охранная зона воздушной линии электропередачи ВЛ 110 кВ « Б12 - Б11», расположенной по адресу: Ростовская область, Тацинский район, Морозовский район
 - охранная зона ВЛ-10кВ №3 ПС В.КОЛЬЦОВСКАЯ, расположенная по адресу: Ростовская область, Тацинский район
 - охотничьи угодья на территории Тацинского района Ростовской области
 - охотничьи угодья на территории Морозовского района Ростовской области

- ЗОНЫ С ОСОБЫМИ УСЛОВИЯМИ ИСПОЛЬЗОВАНИЯ ТЕРРИТОРИИ УСТАНОВЛЕННЫЕ В СООТВЕТСТВИИ С ГЕНЕРАЛЬНЫМ ПЛАНОМ:**
- санитарно-защитная зона
 - санитарно-защитная зона автомобильной дороги федерального, регионального значения
 - санитарно-защитная зона железной дороги
- ЗОНЫ С ОСОБЫМИ УСЛОВИЯМИ ИСПОЛЬЗОВАНИЯ ТЕРРИТОРИИ УСТАНОВЛЕННЫЕ В СООТВЕТСТВИИ С НОРМАТИВНЫМИ ДОКУМЕНТАМИ:**
- охранная зона линий связи
 - охранная зона ЛЭП 0,4кВ
 - охранная зона ЛЭП 10кВ
 - охранная зона ЛЭП 110кВ

8000.253.011.ПМТ.0002.61/1639-1					
"Межпоселковый газопровод высокого давления от ГРС ст.Тацинская к х. Бабовня, х. Коминтерн, х. Луговой с отводом на х. Ковылкин Тацинского района и х. Алексеев Морозовского района Ростовской области"					
Изм.	Кол.уч.	Лист	№док.	Подпись	Дата
Выполнил	Уткина Е.Г.			<i>[Signature]</i>	03.21
Проверил	Назаренко Я.В.			<i>[Signature]</i>	03.21
Чертеж по обоснованию проекта межевания территории, М 1:1000				Стадия	Лист
					50
				ООО "Управляющая компания "ДонГИС"	



- ЗОНЫ С ОСОБЫМИ УСЛОВИЯМИ ИСПОЛЬЗОВАНИЯ ТЕРРИТОРИИ УСТАНОВЛЕННЫЕ В СООТВЕТСТВИИ С ГЕНЕРАЛЬНЫМ ПЛАНОМ:**
- санитарно-защитная зона
 - санитарно-защитная зона автомобильной дороги федерального, регионального значения
 - санитарно-защитная зона железной дороги
- ЗОНЫ С ОСОБЫМИ УСЛОВИЯМИ ИСПОЛЬЗОВАНИЯ ТЕРРИТОРИИ УСТАНОВЛЕННЫЕ В СООТВЕТСТВИИ С НОРМАТИВНЫМИ ДОКУМЕНТАМИ:**
- охранная зона линий связи
 - охранная зона ЛЭП 0,4кВ
 - охранная зона ЛЭП 10кВ
 - охранная зона ЛЭП 110кВ

УСЛОВНЫЕ ОБОЗНАЧЕНИЯ:

ТЕРРИТОРИЯ В ГРАНИЦАХ ПРОЕКТИРОВАНИЯ:

- границы территории, в отношении которой осуществляется подготовка проекта межевания
- границы сельских поселений, по данным Генерального плана
- границы населенных пунктов, по данным Генерального плана
- границы объектов капитального строительства, по данным единого государственного реестра недвижимости
- границы земельных участков, по данным единого государственного реестра недвижимости
- 61:38:0600012:1507 - кадастровые номера земельных участков, по данным единого государственного реестра недвижимости
- граница земельного участка, которая не установлена в соответствии с требованиями земельного законодательства
- 61:38:0600007:164 - кадастровый номер земельного участка, граница которого не установлена в соответствии с требованиями земельного законодательства

ПРОЕКТИРУЕМЫЕ ОБЪЕКТЫ:

- ось проектируемого газопровода высокого давления
- охранная зона проектируемого газопровода
- границы публичных сервитутов, подлежащие установлению

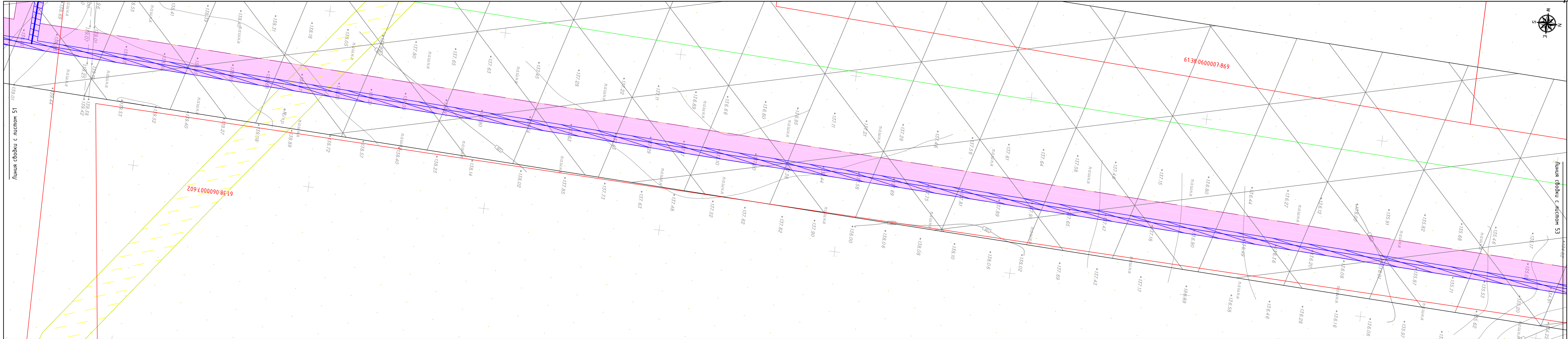
ЗОНЫ С ОСОБЫМИ УСЛОВИЯМИ ИСПОЛЬЗОВАНИЯ ТЕРРИТОРИИ УСТАНОВЛЕННЫЕ В СООТВЕТСТВИИ С НОРМАТИВНЫМИ ДОКУМЕНТАМИ:

- охранная зона ВЛ-10кВ №1 ПС СКОСЫРСКАЯ, расположенная по адресу: Ростовская область, Тацинский район
- охранная зона ВЛ-10кВ №3 ПС БЫСТРЯНСКАЯ, расположенная по адресу: Ростовская область, Тацинский район
- охранная зона ВЛ-10кВ №1 ПС БЫСТРЯНСКАЯ, расположенная по адресу: Ростовская область, Тацинский район
- охранная зона ВЛ-10кВ 2 ПС БЫСТРЯНСКАЯ, расположенная по адресу: Ростовская область, Тацинский район
- охранная зона волоконно-оптической линии связи (ВОЛС) "Донец - Каменск-Шахтинский - Морозовск" на территории Тацинского района Ростовской области
- охранная зона воздушной линии электропередачи ВЛ 110 кВ « Б12 - Б11», расположенной по адресу: Ростовская область, Тацинский район, Морозовский район
- охранная зона ВЛ-10кВ №3 ПС В.КОЛЬЦОВСКАЯ, расположенная по адресу: Ростовская область, Тацинский район
- охотничьих угодья на территории Тацинского района Ростовской области
- охотничьих угодья на территории Морозовского района Ростовской области

Линия свободки с листом 52

8000.253.011.ПМТ.0002.61/1639-1											
"Межпоселковый газопровод высокого давления от ГРС ст.Тацинская к х. Бабовня, х. Коминтерн, х. Луговой с отводом на х. Ковылкин Тацинского района и х. Алексеев Морозовского района Ростовской области"											
Изм.	Кол.уч.	Лист	№доку.	Подпись	Дата						
	Выполнил	Уткина Е.Г.		03.21							
	Проверил	Назаренко Я.В.		03.21							
Чертеж по обоснованию проекта межевания территории, М 1:1000					<table border="1"> <tr> <td>Стадия</td> <td>Лист</td> <td>Листов</td> </tr> <tr> <td></td> <td>51</td> <td></td> </tr> </table>	Стадия	Лист	Листов		51	
Стадия	Лист	Листов									
	51										
					ООО "Управляющая компания "ДонГИС"						

Вып. инв. №
 Подп. и дата
 Инв. № подл.



УСЛОВНЫЕ ОБОЗНАЧЕНИЯ:

ТЕРРИТОРИЯ В ГРАНИЦАХ ПРОЕКТИРОВАНИЯ:

- границы территории, в отношении которой осуществляется подготовка проекта межевания
- границы сельских поселений, по данным Генерального плана
- границы населенных пунктов, по данным Генерального плана
- границы объектов капитального строительства, по данным единого государственного реестра недвижимости
- границы земельных участков, по данным единого государственного реестра недвижимости
- кадастровые номера земельных участков, по данным единого государственного реестра недвижимости
- граница земельного участка, которая не установлена в соответствии с требованиями земельного законодательства
- кадастровый номер земельного участка, граница которого не установлена в соответствии с требованиями земельного законодательства

ПРОЕКТИРУЕМЫЕ ОБЪЕКТЫ:

- ось проектируемого газопровода высокого давления
- охранная зона проектируемого газопровода
- границы публичных сервитутов, подлежащие установлению

**ЗОНЫ С ОСОБИМИ УСЛОВИЯМИ ИСПОЛЬЗОВАНИЯ ТЕРРИТОРИИ
УСТАНОВЛЕННЫЕ В СООТВЕТСТВИИ С НОРМАТИВНЫМИ ДОКУМЕНТАМИ:**

- охранная зона ВЛ-10кВ №1 ПС СКОСЫРСКАЯ, расположенная по адресу: Ростовская область, Тацинский район
- охранная зона ВЛ-10кВ №3 ПС БЫСТРЯНСКАЯ, расположенная по адресу: Ростовская область, Тацинский район
- охранная зона ВЛ-10кВ №1 ПС БЫСТРЯНСКАЯ, расположенная по адресу: Ростовская область, Тацинский район
- охранная зона ВЛ-10кВ 2 ПС БЫСТРЯНСКАЯ, расположенная по адресу: Ростовская область, Тацинский район
- охранная зона волоконно-оптической линии связи (ВОЛС) "Донецк - Каменск-Шахтинский - Морозовск" на территории Тацинского района Ростовской области
- охранная зона воздушной линии электропередачи ВЛ 110 кВ « Б12 - Б11», расположенной по адресу: Ростовская область, Тацинский район, Морозовский район
- охранная зона ВЛ-10кВ №3 ПС В.КОЛЬЦОВСКАЯ, расположенная по адресу: Ростовская область, Тацинский район
- охотничьих угодья на территории Тацинского района Ростовской области
- охотничьих угодья на территории Морозовского района Ростовской области

**ЗОНЫ С ОСОБИМИ УСЛОВИЯМИ ИСПОЛЬЗОВАНИЯ ТЕРРИТОРИИ
УСТАНОВЛЕННЫЕ В СООТВЕТСТВИИ С ГЕНЕРАЛЬНЫМ ПЛАНОМ:**

- санитарно-защитная зона
- санитарно-защитная зона автомобильной дороги федерального, регионального значения
- санитарно-защитная зона железной дороги

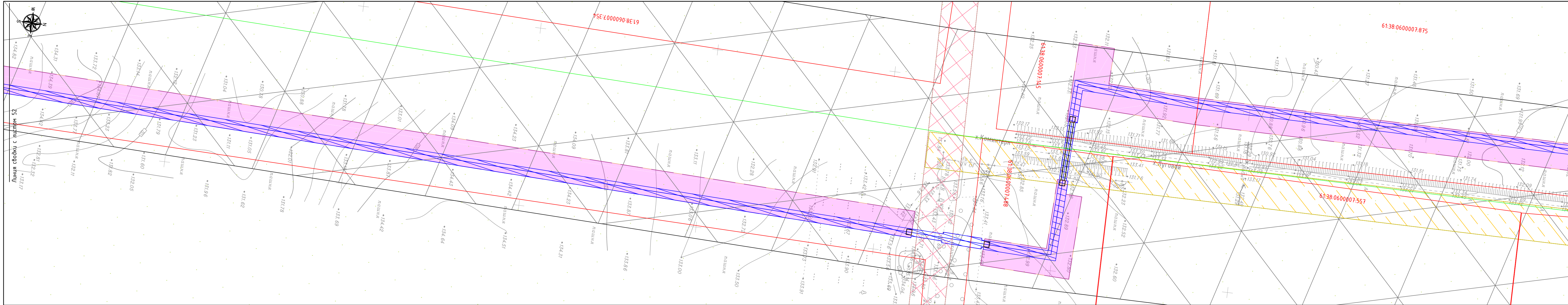
**ЗОНЫ С ОСОБИМИ УСЛОВИЯМИ ИСПОЛЬЗОВАНИЯ ТЕРРИТОРИИ
УСТАНОВЛЕННЫЕ В СООТВЕТСТВИИ С НОРМАТИВНЫМИ ДОКУМЕНТАМИ:**

- охранная зона линий связи
- охранная зона ЛЭП 0,4кВ
- охранная зона ЛЭП 10кВ
- охранная зона ЛЭП 110кВ

8000.253.011.ПМТ.0002.61/1639-1

"Межпоселковый газопровод высокого давления от ГРС ст.Тацинская к х. Бабовня, х. Коминтерн, х. Луговой с отводом на х. Ковылкин Тацинского района и х. Алексеев Морозовского района Ростовской области"

Изм.	Кол.ч.	Лист	№ док.	Подпись	Дата	Стадия	Лист	Листов
		52			03.21		52	
Выполнил	Уткина Е.Г.				03.21			
Проверил	Назаренко Я.В.				03.21			
Чертеж по обоснованию проекта межевания территории, М 1:1000							ООО "Управляющая компания "ДонГИС"	



УСЛОВНЫЕ ОБОЗНАЧЕНИЯ:

ТЕРРИТОРИЯ В ГРАНИЦАХ ПРОЕКТИРОВАНИЯ:

- границы территории, в отношении которой осуществляется подготовка проекта межевания
- границы сельских поселений, по данным Генерального плана
- границы населенных пунктов, по данным Генерального плана
- границы объектов капитального строительства, по данным единого государственного реестра недвижимости
- границы земельных участков, по данным единого государственного реестра недвижимости
- кадастровые номера земельных участков, по данным единого государственного реестра недвижимости
- граница земельного участка, которая не установлена в соответствии с требованиями земельного законодательства
- кадастровый номер земельного участка, граница которого не установлена в соответствии с требованиями земельного законодательства

ПРОЕКТИРУЕМЫЕ ОБЪЕКТЫ:

- ось проектируемого газопровода высокого давления
- охранный зона проектируемого газопровода
- границы публичных сервитутов, подлежащие установлению

ЗОНЫ С ОСОБЫМИ УСЛОВИЯМИ ИСПОЛЬЗОВАНИЯ ТЕРРИТОРИИ УСТАНОВЛЕННЫЕ В СООТВЕТСТВИИ С НОРМАТИВНЫМИ ДОКУМЕНТАМИ:

- охранный зона ВЛ-10кВ №1 ПС СКОСЫРСКАЯ, расположенная по адресу: Ростовская область, Тацинский район
- охранный зона ВЛ-10кВ №3 ПС БЫСТРЯНСКАЯ, расположенная по адресу: Ростовская область, Тацинский район
- охранный зона ВЛ-10кВ № 1 ПС БЫСТРЯНСКАЯ, расположенная по адресу: Ростовская область, Тацинский район
- охранный зона ВЛ-10кВ 2 ПС БЫСТРЯНСКАЯ, расположенная по адресу: Ростовская область, Тацинский район
- охранный зона волоконно-оптической линии связи (ВОЛС) "Донецк - Каменск-Шахтинский - Морозовск" на территории Тацинского района Ростовской области
- охранный зона воздушной линии электропередачи ВЛ 110 кВ « Б12 - Б11», расположенной по адресу: Ростовская область, Тацинский район, Морозовский район
- охранный зона ВЛ-10кВ №3 ПС В.КОЛЬЦОВСКАЯ, расположенная по адресу: Ростовская область, Тацинский район
- охотничьи угодья на территории Тацинского района Ростовской области
- охотничьи угодья на территории Морозовского района Ростовской области

ЗОНЫ С ОСОБЫМИ УСЛОВИЯМИ ИСПОЛЬЗОВАНИЯ ТЕРРИТОРИИ УСТАНОВЛЕННЫЕ В СООТВЕТСТВИИ С ГЕНЕРАЛЬНЫМ ПЛАНОМ:

- санитарно-защитная зона
- санитарно-защитная зона автомобильной дороги федерального, регионального значения
- санитарно-защитная зона железной дороги

ЗОНЫ С ОСОБЫМИ УСЛОВИЯМИ ИСПОЛЬЗОВАНИЯ ТЕРРИТОРИИ УСТАНОВЛЕННЫЕ В СООТВЕТСТВИИ С НОРМАТИВНЫМИ ДОКУМЕНТАМИ:

- охранный зона линий связи
- охранный зона ЛЭП 0,4кВ
- охранный зона ЛЭП 10кВ
- охранный зона ЛЭП 110кВ

8000.253.011.ПМТ.0002.61/1639-1

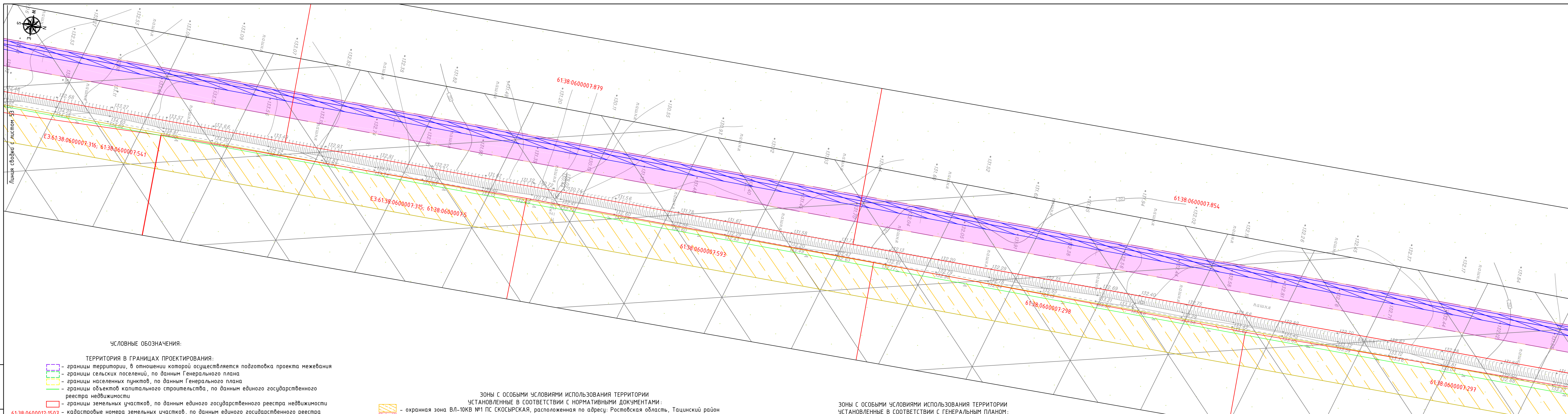
"Межпоселковый газопровод высокого давления от ГРС ст.Тацинская к х. Бабовня, х. Коминтерн, х. Луговой с отводом на х. Ковылкин Тацинского района и х. Алексеев Морозовского района Ростовской области"

Изм.	Кол.ч.	Лист	№ док.	Подпись	Дата	Стадия	Лист	Листов
Выполнил	Уткина Е.Г.				03.21		53	
Проверил	Назаренко Я.В.				03.21			

Чертеж по обновлению проекта межевания территории, М 1:1000

ООО "Управляющая компания "ДонГИС"

Взам. инв. №
Лист с. 54
Инв. № подл.



Линия съёмки с листом 54

Линия съёмки с листом 55

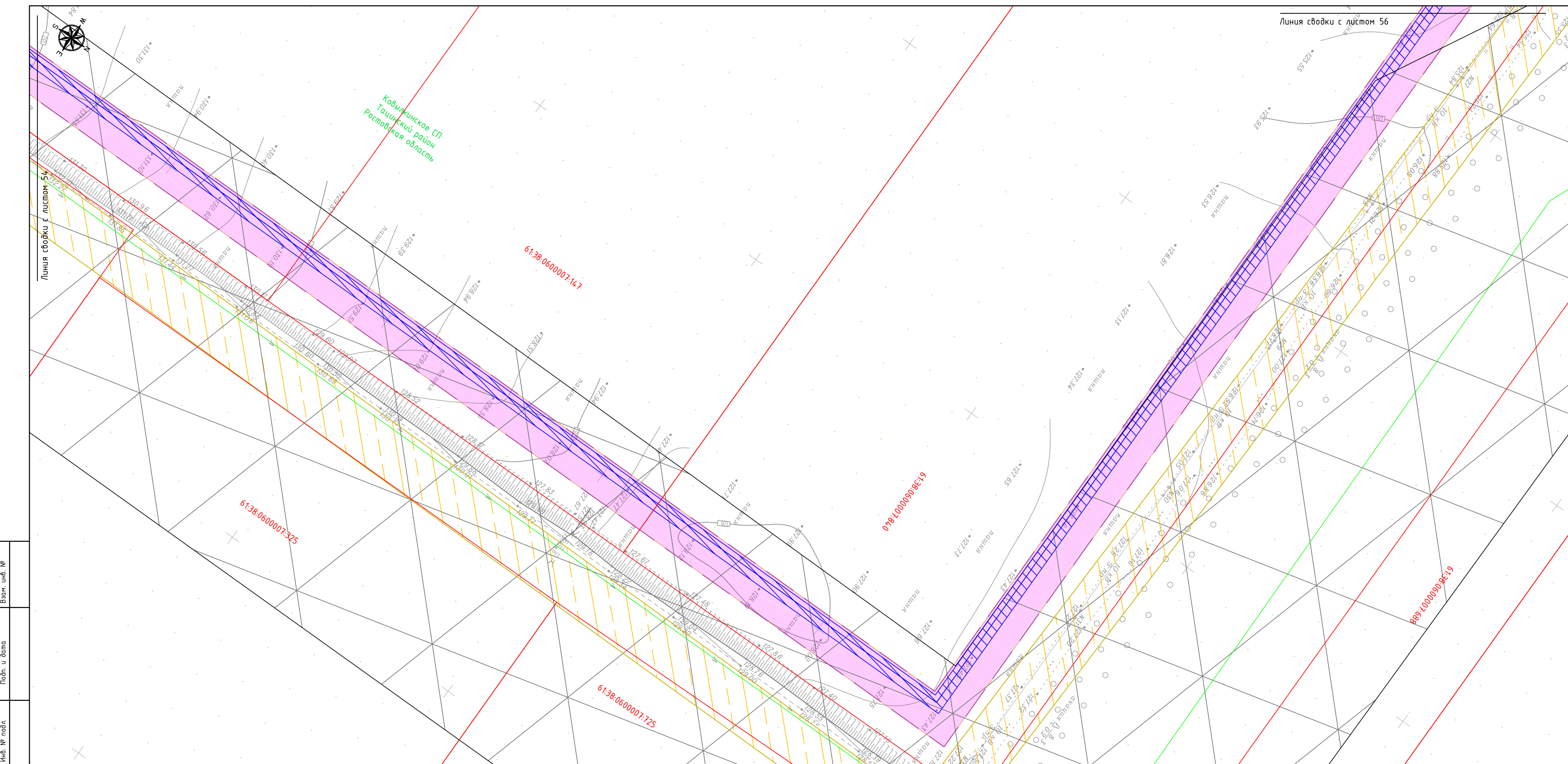
УСЛОВНЫЕ ОБОЗНАЧЕНИЯ:

- ТЕРРИТОРИЯ В ГРАНИЦАХ ПРОЕКТИРОВАНИЯ:**
- границы территории, в отношении которой осуществляется подготовка проекта межевания
 - границы сельских поселений, по данным Генерального плана
 - границы населенных пунктов, по данным Генерального плана
 - границы объектов капитального строительства, по данным единого государственного реестра недвижимости
 - границы земельных участков, по данным единого государственного реестра недвижимости
 - 61:38:0600012:1507 - кадастровые номера земельных участков, по данным единого государственного реестра недвижимости
 - граница земельного участка, которая не установлена в соответствии с требованиями земельного законодательства
 - 61:38:0600007:164 - кадастровый номер земельного участка, граница которого не установлена в соответствии с требованиями земельного законодательства
- ПРОЕКТИРУЕМЫЕ ОБЪЕКТЫ:**
- ось проектируемого газопровода высокого давления
 - охранная зона проектируемого газопровода
 - границы публичных сервитутов, подлежащие установлению

- ЗОНЫ С ОСОБЫМИ УСЛОВИЯМИ ИСПОЛЬЗОВАНИЯ ТЕРРИТОРИИ УСТАНОВЛЕННЫЕ В СООТВЕТСТВИИ С НОРМАТИВНЫМИ ДОКУМЕНТАМИ:**
- охранная зона ВЛ-10кВ №1 ПС КОСЫРСКАЯ, расположенная по адресу: Ростовская область, Тацинский район
 - охранная зона ВЛ-10кВ №3 ПС БЫСТРЯНСКАЯ, расположенная по адресу: Ростовская область, Тацинский район
 - охранная зона ВЛ-10кВ № 1 ПС БЫСТРЯНСКАЯ, расположенная по адресу: Ростовская область, Тацинский район
 - охранная зона ВЛ-10кВ 2 ПС БЫСТРЯНСКАЯ, расположенная по адресу: Ростовская область, Тацинский район
 - охранная зона волоконно-оптической линии связи (ВОЛС) "Донецк - Каменск-Шахтинский - Морозовск" на территории Тацинского района Ростовской области
 - охранная зона воздушной линии электропередачи ВЛ 110 кВ « Б12 - Б11», расположенной по адресу: Ростовская область, Тацинский район, Морозовский район
 - охранная зона ВЛ-10кВ №3 ПС В.КОЛЬЦОВСКАЯ, расположенная по адресу: Ростовская область, Тацинский район
 - охотничьи угодья на территории Тацинского района Ростовской области
 - охотничьи угодья на территории Морозовского района Ростовской области

- ЗОНЫ С ОСОБЫМИ УСЛОВИЯМИ ИСПОЛЬЗОВАНИЯ ТЕРРИТОРИИ УСТАНОВЛЕННЫЕ В СООТВЕТСТВИИ С ГЕНЕРАЛЬНЫМ ПЛАНом:**
- санитарно-защитная зона
 - санитарно-защитная зона автомобильной дороги федерального, регионального значения
 - санитарно-защитная зона железной дороги
- ЗОНЫ С ОСОБЫМИ УСЛОВИЯМИ ИСПОЛЬЗОВАНИЯ ТЕРРИТОРИИ УСТАНОВЛЕННЫЕ В СООТВЕТСТВИИ С НОРМАТИВНЫМИ ДОКУМЕНТАМИ:**
- охранная зона линий связи
 - охранная зона ЛЭП 0,4кВ
 - охранная зона ЛЭП 10кВ
 - охранная зона ЛЭП 110кВ

8000.253.011.ПМТ.0002.61/1639-1					
"Межпоселковый газопровод высокого давления от ГРС ст.Тацинская к х. Бабовня, х. Коминтерн, х. Луговой с отводом на х. Ковылкин Тацинского района и х. Алексеев Морозовского района Ростовской области"					
Изм.	Кол.ч.	Лист	№ док.	Подпись	Дата
					03.21
Выполнил	Уткина Е.Г.				
Проверил	Назаренко Я.В.				
					Страница
					Лист
					Листов
Чертеж по обновлению проекта межевания территории, М 1:1000					000 "Управляющая компания "ДонГИС"



УСЛОВНЫЕ ОБОЗНАЧЕНИЯ:

ТЕРРИТОРИЯ В ГРАНИЦАХ ПРОЕКТИРОВАНИЯ:

- границы территории, в отношении которой осуществляется подготовка проекта межевания
- границы сельских поселений, по данным Генерального плана
- границы населенных пунктов, по данным Генерального плана
- границы объектов капитального строительства, по данным единого государственного реестра недвижимости
- границы земельных участков, по данным единого государственного реестра недвижимости
- кадастровые номера земельных участков, по данным единого государственного реестра недвижимости
- граница земельного участка, которая не установлена в соответствии с требованиями земельного законодательства
- кадастровый номер земельного участка, граница которого не установлена в соответствии с требованиями земельного законодательства

ПРОЕКТИРУЕМЫЕ ОБЪЕКТЫ:

- ось проектируемого газопровода высокого давления
- охранная зона проектируемого газопровода
- границы публичных сервитутов, подлежащие установлению

ЗОНЫ С ОСОБИМИ УСЛОВИЯМИ ИСПОЛЬЗОВАНИЯ ТЕРРИТОРИИ УСТАНОВЛЕННЫЕ В СООТВЕТСТВИИ С НОРМАТИВНЫМИ ДОКУМЕНТАМИ:

- охранная зона ВЛ-10кВ №1 ПС СКОСЫРСКАЯ, расположенная по адресу: Ростовская область, Тацинский район
- охранная зона ВЛ-10кВ №3 ПС БЫСТРЯНСКАЯ, расположенная по адресу: Ростовская область, Тацинский район
- охранная зона ВЛ-10кВ № 1 ПС БЫСТРЯНСКАЯ, расположенная по адресу: Ростовская область, Тацинский район
- охранная зона волоконно-оптической линии связи (ВОЛС) "Донецк - Каменск-Шахтинский - Морозовск" на территории Тацинского района Ростовской области
- охранная зона воздушной линии электропередачи ВЛ 110 кВ « Б12 - Б11», расположенной по адресу: Ростовская область, Тацинский район, Морозовский район
- охранная зона ВЛ-10кВ №3 ПС ВКОЛЬЦОВСКАЯ, расположенная по адресу: Ростовская область, Тацинский район
- охотничьи угодья на территории Тацинского района Ростовской области
- охотничьи угодья на территории Морозовского района Ростовской области

ЗОНЫ С ОСОБИМИ УСЛОВИЯМИ ИСПОЛЬЗОВАНИЯ ТЕРРИТОРИИ УСТАНОВЛЕННЫЕ В СООТВЕТСТВИИ С ГЕНЕРАЛЬНЫМ ПЛАНОМ:

- санитарно-защитная зона
- санитарно-защитная зона автомобильной дороги федерального, регионального значения
- санитарно-защитная зона железной дороги

ЗОНЫ С ОСОБИМИ УСЛОВИЯМИ ИСПОЛЬЗОВАНИЯ ТЕРРИТОРИИ УСТАНОВЛЕННЫЕ В СООТВЕТСТВИИ С НОРМАТИВНЫМИ ДОКУМЕНТАМИ:

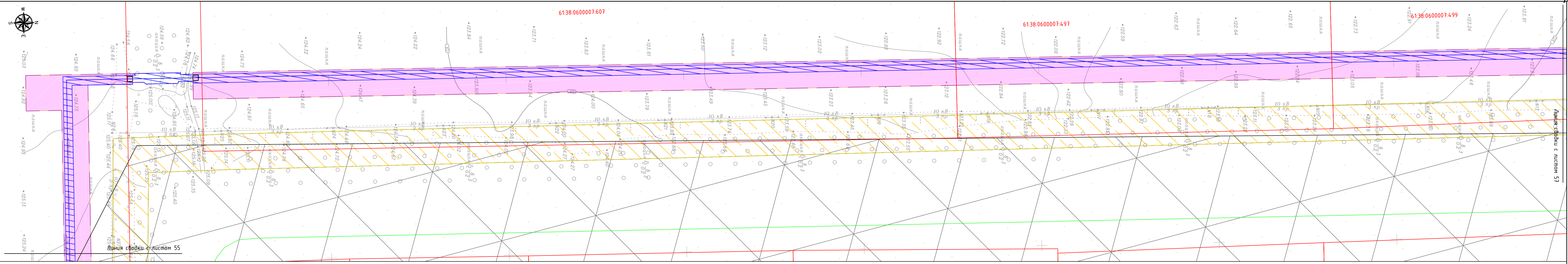
- охранная зона линий связи
- охранная зона ЛЭП 0,4кВ
- охранная зона ЛЭП 10кВ
- охранная зона ЛЭП 110кВ

8000.253.011.ПМТ.0002.61/1639-1

"Межпоселковый газопровод высокого давления от ГРС ст.Тацинская к х. Бабовня, х. Коминтерн, х. Луговой с отводом на х. Ковылкин Тацинского района и х. Алексеев Морозовского района Ростовской области"

Изм.	Кол.уч.	Лист	№док.	Подпись	Дата	Стадия	Лист	Листов
							55	
Выполнил	Уткина Е.Г.			<i>Е.Г. Уткина</i>	03.21			
Проверил	Назаренко Я.В.			<i>Я.В. Назаренко</i>	03.21			
Чертеж по обоснованию проекта межевания территории, М 1:1000							ООО "Управляющая компания "ДонГИС"	

Ваш. инв. №
Лист. и дата
Инв. № посл.



УСЛОВНЫЕ ОБОЗНАЧЕНИЯ:

ТЕРРИТОРИЯ В ГРАНИЦАХ ПРОЕКТИРОВАНИЯ:

- границы территории, в отношении которой осуществляется подготовка проекта межевания
- границы сельских поселений, по данным Генерального плана
- границы населенных пунктов, по данным Генерального плана
- границы объектов капитального строительства, по данным единого государственного реестра недвижимости
- границы земельных участков, по данным единого государственного реестра недвижимости
- 61:38:0600012:1507 - кадастровые номера земельных участков, по данным единого государственного реестра недвижимости
- 61:38:0600007:164 - кадастровый номер земельного участка, граница которого не установлена в соответствии с требованиями земельного законодательства

ПРОЕКТИРУЕМЫЕ ОБЪЕКТЫ:

- ось проектируемого газопровода высокого давления
- охранная зона проектируемого газопровода
- границы публичных сервитутов, подлежащие установлению

ЗОНЫ С ОСОБИМИ УСЛОВИЯМИ ИСПОЛЬЗОВАНИЯ ТЕРРИТОРИИ УСТАНОВЛЕННЫЕ В СООТВЕТСТВИИ С НОРМАТИВНЫМИ ДОКУМЕНТАМИ:

- охранная зона ВЛ-10кВ №1 ПС СКОСЫРСКАЯ, расположенная по адресу: Ростовская область, Тагинский район
- охранная зона ВЛ-10кВ №3 ПС БЫСТРЯНСКАЯ, расположенная по адресу: Ростовская область, Тагинский район
- охранная зона ВЛ-10кВ № 1 ПС БЫСТРЯНСКАЯ, расположенная по адресу: Ростовская область, Тагинский район
- охранная зона ВЛ-10кВ 2 ПС БЫСТРЯНСКАЯ, расположенная по адресу: Ростовская область, Тагинский район
- охранная зона волоконно-оптической линии связи (ВОЛС) "Донецк - Каменск-Шахтинский - Морозовск" на территории Тагинского района Ростовской области
- охранная зона воздушной линии электропередачи ВЛ 110 кВ « Б12 - Б11», расположенной по адресу: Ростовская область, Тагинский район, Морозовский район
- охранная зона ВЛ-10кВ №3 ПС В.КОЛЬЦОВСКАЯ, расположенная по адресу: Ростовская область, Тагинский район
- охотничьих угодья на территории Тагинского района Ростовской области
- охотничьих угодья на территории Морозовского района Ростовской области

ЗОНЫ С ОСОБИМИ УСЛОВИЯМИ ИСПОЛЬЗОВАНИЯ ТЕРРИТОРИИ УСТАНОВЛЕННЫЕ В СООТВЕТСТВИИ С ГЕНЕРАЛЬНЫМ ПЛАНОМ:

- санитарно-защитная зона
- санитарно-защитная зона автомобильной дороги федерального, регионального значения
- санитарно-защитная зона железной дороги

ЗОНЫ С ОСОБИМИ УСЛОВИЯМИ ИСПОЛЬЗОВАНИЯ ТЕРРИТОРИИ УСТАНОВЛЕННЫЕ В СООТВЕТСТВИИ С НОРМАТИВНЫМИ ДОКУМЕНТАМИ:

- охранная зона линий связи
- охранная зона ЛЭП 0,4кВ
- охранная зона ЛЭП 10кВ
- охранная зона ЛЭП 110кВ

Вып. инв. №
 Подп. и дата
 Инв. № подл.

8000.253.011.ПМТ.0002.61/1639-1											
"Межпоселковый газопровод высокого давления от ГРС ст.Тагинская к х. Бабовня, х. Коминтерн, х. Луговой с отводом на х. Ковылкин Тагинского района и х. Алексеев Морозовского района Ростовской области"											
Изм.	Кол.ч.	Лист	№ док.	Подпись	Дата						
Выполнил	Уткина Е.Г.				03.21						
Проверил	Назаренко Я.В.				03.21						
Чертеж по обновлению проекта межевания территории, М 1:1000					<table border="1"> <tr> <td>Стадия</td> <td>Лист</td> <td>Листов</td> </tr> <tr> <td></td> <td>56</td> <td></td> </tr> </table>	Стадия	Лист	Листов		56	
Стадия	Лист	Листов									
	56										
ООО "Управляющая компания "ДонГИС"											

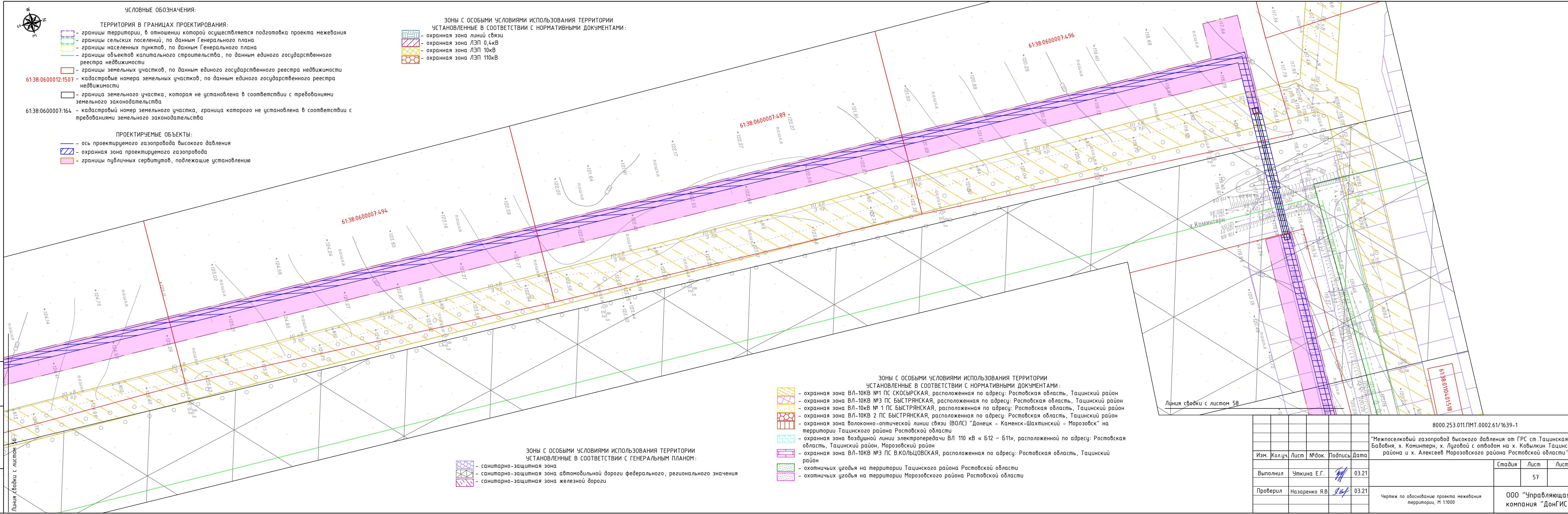


УСЛОВНЫЕ ОБОЗНАЧЕНИЯ:

- ТЕРРИТОРИЯ В ГРАНИЦАХ ПРОЕКТИРОВАНИЯ:**
- границы территории, в отношении которой осуществляется подготовка проекта межевания
 - границы сельских поселений, по данным Генерального плана
 - границы населенных пунктов, по данным Генерального плана
 - границы объектов капитального строительства, по данным единого государственного реестра недвижимости
 - границы земельных участков, по данным единого государственного реестра недвижимости
 - 61:38-0600012:1507 - кадастровые номера земельных участков, по данным единого государственного реестра недвижимости
 - граница земельного участка, которая не установлена в соответствии с требованиями земельного законодательства
 - 61:38-0600007:164 - кадастровый номер земельного участка, граница которого не установлена в соответствии с требованиями земельного законодательства

- ЗОНЫ С ОСОБЫМИ УСЛОВИЯМИ ИСПОЛЬЗОВАНИЯ ТЕРРИТОРИИ УСТАНОВЛЕННЫЕ В СООТВЕТСТВИИ С НОРМАТИВНЫМИ ДОКУМЕНТАМИ:**
- охранная зона линий связи
 - охранная зона ЛЭП 0,4кВ
 - охранная зона ЛЭП 10кВ
 - охранная зона ЛЭП 110кВ

- ПРОЕКТИРУЕМЫЕ ОБЪЕКТЫ:**
- ось проектируемого газопровода высокого давления
 - охранная зона проектируемого газопровода
 - границы публичных сервитутов, подлежащие установлению



- ЗОНЫ С ОСОБЫМИ УСЛОВИЯМИ ИСПОЛЬЗОВАНИЯ ТЕРРИТОРИИ УСТАНОВЛЕННЫЕ В СООТВЕТСТВИИ С НОРМАТИВНЫМИ ДОКУМЕНТАМИ:**
- охранная зона ВЛ-10кВ №1 ПС СКОСЫРСКАЯ, расположенная по адресу: Ростовская область, Тацинский район
 - охранная зона ВЛ-10кВ №3 ПС БЫСТРЯНСКАЯ, расположенная по адресу: Ростовская область, Тацинский район
 - охранная зона ВЛ-10кВ № 1 ПС БЫСТРЯНСКАЯ, расположенная по адресу: Ростовская область, Тацинский район
 - охранная зона ВЛ-10кВ 2 ПС БЫСТРЯНСКАЯ, расположенная по адресу: Ростовская область, Тацинский район
 - охранная зона волоконно-оптической линии связи (ВОЛС) "Донецк - Каменск-Шахтинский - Морозовск" на территории Тацинского района Ростовской области
 - охранная зона воздушной линии электропередачи ВЛ 110 кВ « Б12 - Б11», расположенной по адресу: Ростовская область, Тацинский район, Морозовский район
 - охранная зона ВЛ-10кВ №3 ПС В.КОЛЬЦОВСКАЯ, расположенная по адресу: Ростовская область, Тацинский район
 - охотничьих угодья на территории Тацинского района Ростовской области
 - охотничьих угодья на территории Морозовского района Ростовской области

- ЗОНЫ С ОСОБЫМИ УСЛОВИЯМИ ИСПОЛЬЗОВАНИЯ ТЕРРИТОРИИ УСТАНОВЛЕННЫЕ В СООТВЕТСТВИИ С ГЕНЕРАЛЬНЫМ ПЛАНОМ:**
- санитарно-защитная зона
 - санитарно-защитная зона автомобильной дороги федерального, регионального значения
 - санитарно-защитная зона железной дороги

Линия съёмки с листом 58

8000.253.011.ПМТ.0002.61/1639-1

"Межпоселковый газопровод высокого давления от ГРС ст.Тацинская к х. Бабовня, х. Коминтерн, х. Луговой с отводом на х. Ковылкин Тацинского района и х. Алексеев Морозовского района Ростовской области"

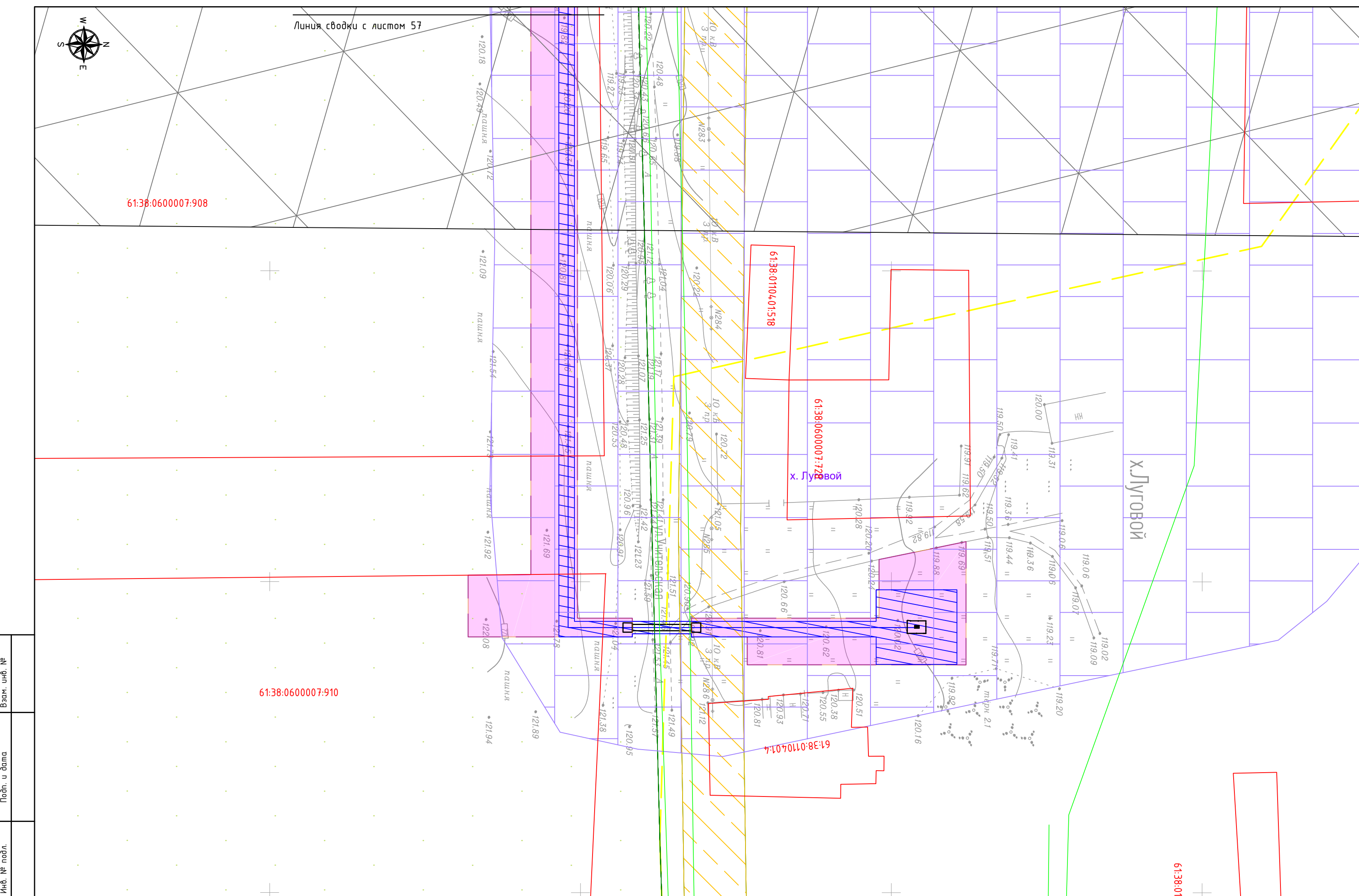
Изм.	Кол.уч.	Лист	№доку.	Подпись	Дата
		Выполнил	Уткина Е.Г.	<i>Е.Г. Уткина</i>	03.21
		Проверил	Назаренко Я.В.	<i>Я.В. Назаренко</i>	03.21

Стадия	Лист	Листов
	57	

Чертеж по обновлению проекта межевания территории, М 1:1000

ООО "Управляющая компания "ДонГИС"

Вып. инв. №
 Подп. и дата
 Инв. № подл.
 Линия съёмки с листом 58



- УСЛОВНЫЕ ОБОЗНАЧЕНИЯ:**
- ТЕРРИТОРИЯ В ГРАНИЦАХ ПРОЕКТИРОВАНИЯ:**
- границы территории, в отношении которой осуществляется подготовка проекта межевания
 - границы сельских поселений, по данным Генерального плана
 - границы населенных пунктов, по данным Генерального плана
 - границы объектов капитального строительства, по данным единого государственного реестра недвижимости
 - границы земельных участков, по данным единого государственного реестра недвижимости
 - 61:38:0600012:1507 - кадастровые номера земельных участков, по данным единого государственного реестра недвижимости
 - граница земельного участка, которая не установлена в соответствии с требованиями земельного законодательства
 - 61:38:0600007:164 - кадастровый номер земельного участка, граница которого не установлена в соответствии с требованиями земельного законодательства

- ПРОЕКТИРУЕМЫЕ ОБЪЕКТЫ:**
- ось проектируемого газопровода высокого давления
 - охранный зона проектируемого газопровода
 - границы публичных сервитутов, подлежащие установлению

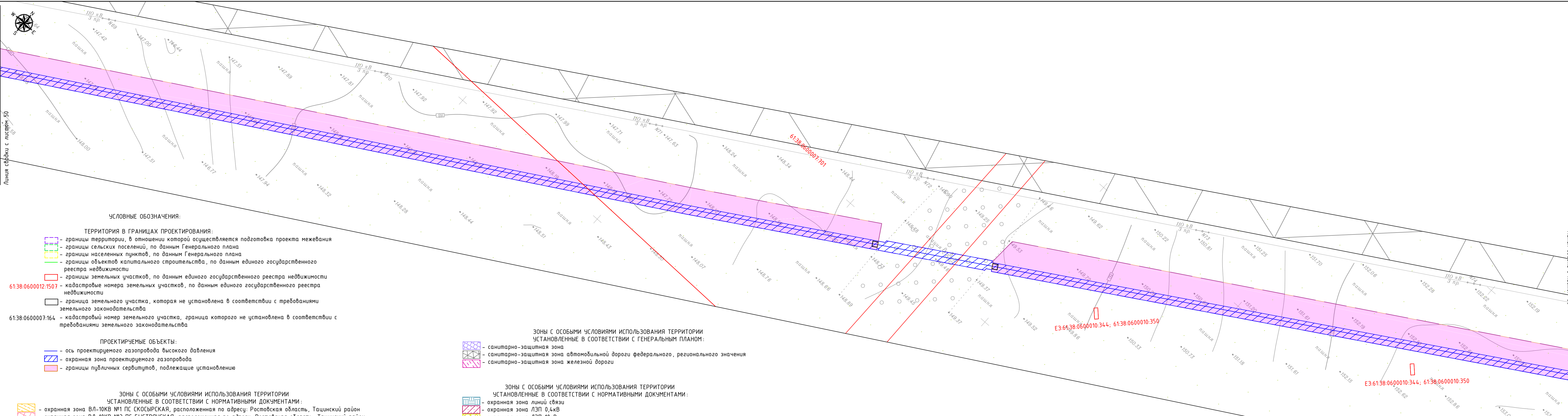
- ЗОНЫ С ОСОБЫМИ УСЛОВИЯМИ ИСПОЛЬЗОВАНИЯ ТЕРРИТОРИИ УСТАНОВЛЕННЫЕ В СООТВЕТСТВИИ С НОРМАТИВНЫМИ ДОКУМЕНТАМИ:**
- охранный зона ВЛ-10кВ №1 ПС СКОСЫРСКАЯ, расположенная по адресу: Ростовская область, Таццинский район
 - охранный зона ВЛ-10кВ №3 ПС БЫСТРЯНСКАЯ, расположенная по адресу: Ростовская область, Таццинский район
 - охранный зона ВЛ-10кВ № 1 ПС БЫСТРЯНСКАЯ, расположенная по адресу: Ростовская область, Таццинский район
 - охранный зона ВЛ-10кВ 2 ПС БЫСТРЯНСКАЯ, расположенная по адресу: Ростовская область, Таццинский район
 - охранный зона волоконно-оптической линии связи (ВОЛС) "Донецк - Каменск-Шахтинский - Морозовск" на территории Таццинского района Ростовской области
 - охранный зона воздушной линии электропередачи ВЛ 110 кВ « Б12 - Б11», расположенной по адресу: Ростовская область, Таццинский район, Морозовский район
 - охранный зона ВЛ-10кВ №3 ПС В.КОЛЬЦОВСКАЯ, расположенная по адресу: Ростовская область, Таццинский район
 - охотничьих угодья на территории Таццинского района Ростовской области
 - охотничьих угодья на территории Морозовского района Ростовской области

- ЗОНЫ С ОСОБЫМИ УСЛОВИЯМИ ИСПОЛЬЗОВАНИЯ ТЕРРИТОРИИ УСТАНОВЛЕННЫЕ В СООТВЕТСТВИИ С ГЕНЕРАЛЬНЫМ ПЛАНОМ:**
- санитарно-защитная зона
 - санитарно-защитная зона автомобильной дороги федерального, регионального значения
 - санитарно-защитная зона железной дороги

- ЗОНЫ С ОСОБЫМИ УСЛОВИЯМИ ИСПОЛЬЗОВАНИЯ ТЕРРИТОРИИ УСТАНОВЛЕННЫЕ В СООТВЕТСТВИИ С НОРМАТИВНЫМИ ДОКУМЕНТАМИ:**
- охранный зона линий связи
 - охранный зона ЛЭП 0,4кВ
 - охранный зона ЛЭП 10кВ
 - охранный зона ЛЭП 110кВ

8000.253.011.ПМТ.0002.61/1639-1							
"Межпоселковый газопровод высокого давления от ГРС ст.Таццинская к х. Бабовня, х. Коминтерн, х. Луговой с отводом на х. Ковылкин Таццинского района и х. Алексеев Морозовского района Ростовской области"							
Изм.	Кол.уч.	Лист	№ док.	Подпись	Дата		
Выполнил	Уткина Е.Г.	<i>[Signature]</i>	03.21				
Проверил	Назаренко Я.В.	<i>[Signature]</i>	03.21				
Чертеж по обоснованию проекта межевания территории, М 1:1000					Стадия	Лист	Листов
						58	
					ООО "Управляющая компания "ДонГИС"		

Ваш. инв. №
Лист. и дата
Инв. № подл.



УСЛОВНЫЕ ОБОЗНАЧЕНИЯ:

ТЕРРИТОРИЯ В ГРАНИЦАХ ПРОЕКТИРОВАНИЯ:

- границы территории, в отношении которой осуществляется подготовка проекта межевания
- границы сельских поселений, по данным Генерального плана
- границы населенных пунктов, по данным Генерального плана
- границы объектов капитального строительства, по данным единого государственного реестра недвижимости
- границы земельных участков, по данным единого государственного реестра недвижимости
- кадастровые номера земельных участков, по данным единого государственного реестра недвижимости
- граница земельного участка, которая не установлена в соответствии с требованиями земельного законодательства
- кадастровый номер земельного участка, граница которого не установлена в соответствии с требованиями земельного законодательства

ПРОЕКТИРУЕМЫЕ ОБЪЕКТЫ:

- ось проектируемого газопровода высокого давления
- охранная зона проектируемого газопровода
- границы публичных сервитутов, подлежащие установлению

ЗОНЫ С ОСОБЫМИ УСЛОВИЯМИ ИСПОЛЬЗОВАНИЯ ТЕРРИТОРИИ УСТАНОВЛЕННЫЕ В СООТВЕТСТВИИ С ГЕНЕРАЛЬНЫМ ПЛАНОМ:

- санитарно-защитная зона
- санитарно-защитная зона автомобильной дороги федерального, регионального значения
- санитарно-защитная зона железной дороги

ЗОНЫ С ОСОБЫМИ УСЛОВИЯМИ ИСПОЛЬЗОВАНИЯ ТЕРРИТОРИИ УСТАНОВЛЕННЫЕ В СООТВЕТСТВИИ С НОРМАТИВНЫМИ ДОКУМЕНТАМИ:

- охранная зона ВЛ-10кВ №1 ПС СКОСЫРСКАЯ, расположенная по адресу: Ростовская область, Тацинский район
- охранная зона ВЛ-10кВ №3 ПС БЫСТРЯНСКАЯ, расположенная по адресу: Ростовская область, Тацинский район
- охранная зона ВЛ-10кВ №1 ПС БЫСТРЯНСКАЯ, расположенная по адресу: Ростовская область, Тацинский район
- охранная зона ВЛ-10кВ 2 ПС БЫСТРЯНСКАЯ, расположенная по адресу: Ростовская область, Тацинский район
- охранная зона волоконно-оптической линии связи (ВОЛС) "Донецк - Каменск-Шахтинский - Морозовск" на территории Тацинского района Ростовской области
- охранная зона воздушной линии электропередачи ВЛ 110 кВ « Б12 - Б11», расположенной по адресу: Ростовская область, Тацинский район, Морозовский район
- охранная зона ВЛ-10кВ №3 ПС В.КОЛЬЦОВСКАЯ, расположенная по адресу: Ростовская область, Тацинский район
- охотничьих угодья на территории Тацинского района Ростовской области
- охотничьих угодья на территории Морозовского района Ростовской области

ЗОНЫ С ОСОБЫМИ УСЛОВИЯМИ ИСПОЛЬЗОВАНИЯ ТЕРРИТОРИИ УСТАНОВЛЕННЫЕ В СООТВЕТСТВИИ С НОРМАТИВНЫМИ ДОКУМЕНТАМИ:

- охранная зона линий связи
- охранная зона ЛЭП 0,4кВ
- охранная зона ЛЭП 10кВ
- охранная зона ЛЭП 110кВ

8000.253.011.ПМТ.0002.61/1639-1

"Межпоселковый газопровод высокого давления от ГРС ст.Тацинская к х. Бабовня, х. Коминтерн, х. Луговой с отводом на х. Ковылкин Тацинского района и х. Алексеев Морозовского района Ростовской области"

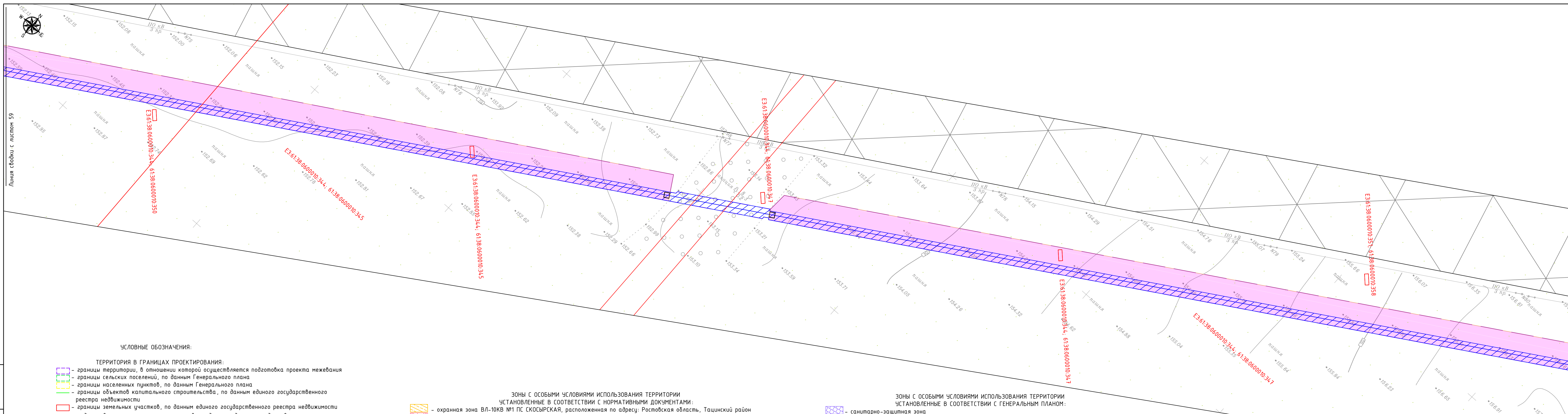
Изм.	Кол.уч.	Лист	№ док.	Подпись	Дата
		59			

Выполнил	Проверил	Стадия	Лист	Листов
Уткина Е.Г.	Назаренко Я.В.		59	

Чертеж по обоснованию проекта межевания территории, М 1:1000

ООО "Управляющая компания "ДонГИС"

Взам. инв. №
Лист и дата
Инв. № подл.



УСЛОВНЫЕ ОБОЗНАЧЕНИЯ:

ТЕРРИТОРИЯ В ГРАНИЦАХ ПРОЕКТИРОВАНИЯ:

- границы территории, в отношении которой осуществляется подготовка проекта межевания
- границы сельских поселений, по данным Генерального плана
- границы населенных пунктов, по данным Генерального плана
- границы объектов капитального строительства, по данным единого государственного реестра недвижимости
- границы земельных участков, по данным единого государственного реестра недвижимости
- кадастровые номера земельных участков, по данным единого государственного реестра недвижимости
- граница земельного участка, которая не установлена в соответствии с требованиями земельного законодательства
- кадастровый номер земельного участка, граница которого не установлена в соответствии с требованиями земельного законодательства

ПРОЕКТИРУЕМЫЕ ОБЪЕКТЫ:

- ось проектируемого газопровода высокого давления
- охранный зона проектируемого газопровода
- границы публичных сервитутов, подлежащие установлению

ЗОНЫ С ОСОБИМИ УСЛОВИЯМИ ИСПОЛЬЗОВАНИЯ ТЕРРИТОРИИ УСТАНОВЛЕННЫЕ В СООТВЕТСТВИИ С НОРМАТИВНЫМИ ДОКУМЕНТАМИ:

- охранный зона ВЛ-10кВ №1 ПС СКОСЫРСКАЯ, расположенная по адресу: Ростовская область, Тагинский район
- охранный зона ВЛ-10кВ №3 ПС БЫСТРЯНСКАЯ, расположенная по адресу: Ростовская область, Тагинский район
- охранный зона ВЛ-10кВ №1 ПС БЫСТРЯНСКАЯ, расположенная по адресу: Ростовская область, Тагинский район
- охранный зона ВЛ-10кВ №2 ПС БЫСТРЯНСКАЯ, расположенная по адресу: Ростовская область, Тагинский район
- охранный зона волоконно-оптической линии связи (ВОЛС) "Донецк - Каменск-Шахтинский - Морозовск" на территории Тагинского района Ростовской области
- охранный зона воздушной линии электропередачи ВЛ 110 кВ « Б12 - Б11», расположенной по адресу: Ростовская область, Тагинский район, Морозовский район
- охранный зона ВЛ-10кВ №3 ПС ВКОЛЬЦОВСКАЯ, расположенная по адресу: Ростовская область, Тагинский район
- охотничьих угодья на территории Тагинского района Ростовской области
- охотничьих угодья на территории Морозовского района Ростовской области

ЗОНЫ С ОСОБИМИ УСЛОВИЯМИ ИСПОЛЬЗОВАНИЯ ТЕРРИТОРИИ УСТАНОВЛЕННЫЕ В СООТВЕТСТВИИ С ГЕНЕРАЛЬНЫМ ПЛАНОМ:

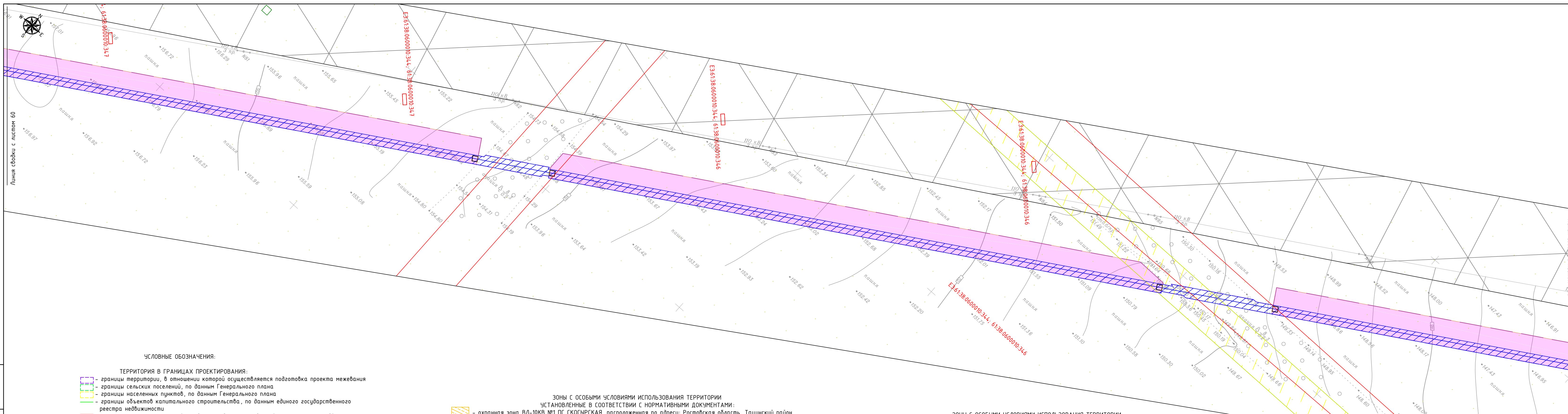
- санитарно-защитная зона
- санитарно-защитная зона автомобильной дороги федерального, регионального значения
- санитарно-защитная зона железной дороги

ЗОНЫ С ОСОБИМИ УСЛОВИЯМИ ИСПОЛЬЗОВАНИЯ ТЕРРИТОРИИ УСТАНОВЛЕННЫЕ В СООТВЕТСТВИИ С НОРМАТИВНЫМИ ДОКУМЕНТАМИ:

- охранный зона линий связи
- охранный зона ЛЭП 0,4кВ
- охранный зона ЛЭП 10кВ
- охранный зона ЛЭП 110кВ

8000.253.011.ПМТ.0002.61/1639-1					
"Межпоселковый газопровод высокого давления от ГРС ст.Тагинская к х. Бабовня, х. Коминтерн, х. Луговой с отводом на х. Ковылкин Тагинского района и х. Алексеев Морозовского района Ростовской области"					
Изм.	Кол.уч.	Лист	№ док.	Подпись	Дата
					03.21
Выполнил	Уткина Е.Г.				
Проверил	Назаренко Я.В.				
					Стадия
					Лист
					Листов
					60
Чертеж по обоснованию проекта межевания территории, М 1:1000					ООО "Управляющая компания "ДонГИС"

Взам. инв. №
Лист № табл.
Инв. № подл.



УСЛОВНЫЕ ОБОЗНАЧЕНИЯ:

ТЕРРИТОРИЯ В ГРАНИЦАХ ПРОЕКТИРОВАНИЯ:

- границы территории, в отношении которой осуществляется подготовка проекта межевания
- границы сельских поселений, по данным Генерального плана
- границы населенных пунктов, по данным Генерального плана
- границы объектов капитального строительства, по данным единого государственного реестра недвижимости
- границы земельных участков, по данным единого государственного реестра недвижимости
- 61:38:0600012:1507 - кадастровые номера земельных участков, по данным единого государственного реестра недвижимости
- граница земельного участка, которая не установлена в соответствии с требованиями земельного законодательства
- 61:38:0600007:164 - кадастровый номер земельного участка, граница которого не установлена в соответствии с требованиями земельного законодательства

ПРОЕКТИРУЕМЫЕ ОБЪЕКТЫ:

- ось проектируемого газопровода высокого давления
- охранная зона проектируемого газопровода
- границы публичных сервитутов, подлежащие установлению

Зоны с особыми условиями использования территории установленные в соответствии с нормативными документами:

- охранная зона ВЛ-10кВ №1 ПС СКОСЫРСКАЯ, расположенная по адресу: Ростовская область, Тацинский район
- охранная зона ВЛ-10кВ №3 ПС БЫСТРЯНСКАЯ, расположенная по адресу: Ростовская область, Тацинский район
- охранная зона ВЛ-10кВ №1 ПС БЫСТРЯНСКАЯ, расположенная по адресу: Ростовская область, Тацинский район
- охранная зона ВЛ-10кВ 2 ПС БЫСТРЯНСКАЯ, расположенная по адресу: Ростовская область, Тацинский район
- охранная зона волоконно-оптической линии связи (ВОЛС) "Донецк - Каменск-Шахтинский - Морозовск" на территории Тацинского района Ростовской области
- охранная зона воздушной линии электропередачи ВЛ 110 кВ « Б12 - Б11», расположенной по адресу: Ростовская область, Тацинский район, Морозовский район
- охранная зона ВЛ-10кВ №3 ПС ВКОЛЬЦОВСКАЯ, расположенная по адресу: Ростовская область, Тацинский район
- охотничьих угодья на территории Тацинского района Ростовской области
- охотничьих угодья на территории Морозовского района Ростовской области

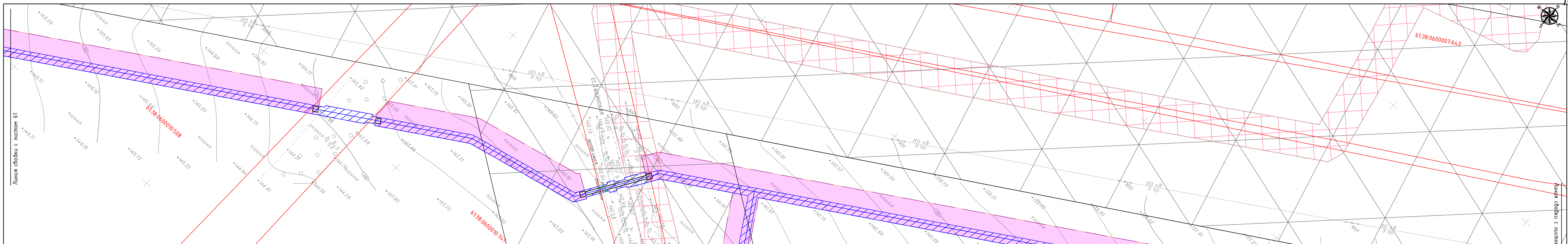
Зоны с особыми условиями использования территории установленные в соответствии с генеральным планом:

- санитарно-защитная зона
- санитарно-защитная зона автомобильной дороги федерального, регионального значения
- санитарно-защитная зона железной дороги

Зоны с особыми условиями использования территории установленные в соответствии с нормативными документами:

- охранная зона линий связи
- охранная зона ЛЭП 0,4кВ
- охранная зона ЛЭП 10кВ
- охранная зона ЛЭП 110кВ

8000.253.011.ПМТ.0002.61/1639-1					
"Межпоселковый газопровод высокого давления от ГРС ст.Тацинская к х. Бабовня, х. Коминтерн, х. Луговой с отводом на х. Ковылкин Тацинского района и х. Алексей Морозовского района Ростовской области"					
Изм.	Кол.уч.	Лист	№док.	Подпись	Дата
	Выполнил	Уткина Е.Г.			03.21
	Проверил	Назаренко Я.В.			03.21
Чертеж по обоснованию проекта межевания территории, М 1:1000					
			Стадия	Лист	Листов
				61	
ООО "Управляющая компания "ДонГИС"					



УСЛОВНЫЕ ОБОЗНАЧЕНИЯ:

ТЕРРИТОРИЯ В ГРАНИЦАХ ПРОЕКТИРОВАНИЯ:

- границы территории, в отношении которой осуществляется подготовка проекта межевания
- границы сельских поселений, по данным Генерального плана
- границы населенных пунктов, по данным Генерального плана
- границы объектов капитального строительства, по данным единого государственного реестра недвижимости
- границы земельных участков, по данным единого государственного реестра недвижимости
- кадастровые номера земельных участков, по данным единого государственного реестра недвижимости
- граница земельного участка, которая не установлена в соответствии с требованиями земельного законодательства
- кадастровый номер земельного участка, граница которого не установлена в соответствии с требованиями земельного законодательства

ПРОЕКТИРУЕМЫЕ ОБЪЕКТЫ:

- ось проектируемого газопровода высокого давления
- охранная зона проектируемого газопровода
- границы публичных сервитутов, подлежащие установлению

Зоны с особыми условиями использования территории УСТАНОВЛЕННЫЕ В СООТВЕТСТВИИ С НОРМАТИВНЫМИ ДОКУМЕНТАМИ:

- охранная зона ВЛ-10кВ №1 ПС СКОСЫРСКАЯ, расположенная по адресу: Ростовская область, Тацинский район
- охранная зона ВЛ-10кВ №3 ПС БЫСТРЯНСКАЯ, расположенная по адресу: Ростовская область, Тацинский район
- охранная зона ВЛ-10кВ №1 ПС БЫСТРЯНСКАЯ, расположенная по адресу: Ростовская область, Тацинский район
- охранная зона ВЛ-10кВ 2 ПС БЫСТРЯНСКАЯ, расположенная по адресу: Ростовская область, Тацинский район
- охранная зона долоконно-оптической линии связи (ВОЛС) "Донецк - Каменск-Шахтинский - Морозовск" на территории Тацинского района Ростовской области
- охранная зона воздушной линии электропередачи ВЛ 110 кВ «Б12 - Б11», расположенной по адресу: Ростовская область, Тацинский район, Морозовский район
- охранная зона ВЛ-10кВ №3 ПС В.КОЛЬЦОВСКАЯ, расположенная по адресу: Ростовская область, Тацинский район
- охотничьих угодья на территории Тацинского района Ростовской области
- охотничьих угодья на территории Морозовского района Ростовской области

Зоны с особыми условиями использования территории УСТАНОВЛЕННЫЕ В СООТВЕТСТВИИ С ГЕНЕРАЛЬНЫМ ПЛАНОМ:

- санитарно-защитная зона
- санитарно-защитная зона автомобильной дороги федерального, регионального значения
- санитарно-защитная зона железной дороги

Зоны с особыми условиями использования территории УСТАНОВЛЕННЫЕ В СООТВЕТСТВИИ С НОРМАТИВНЫМИ ДОКУМЕНТАМИ:

- охранная зона линий связи
- охранная зона ЛЭП 0,4кВ
- охранная зона ЛЭП 10кВ
- охранная зона ЛЭП 110кВ

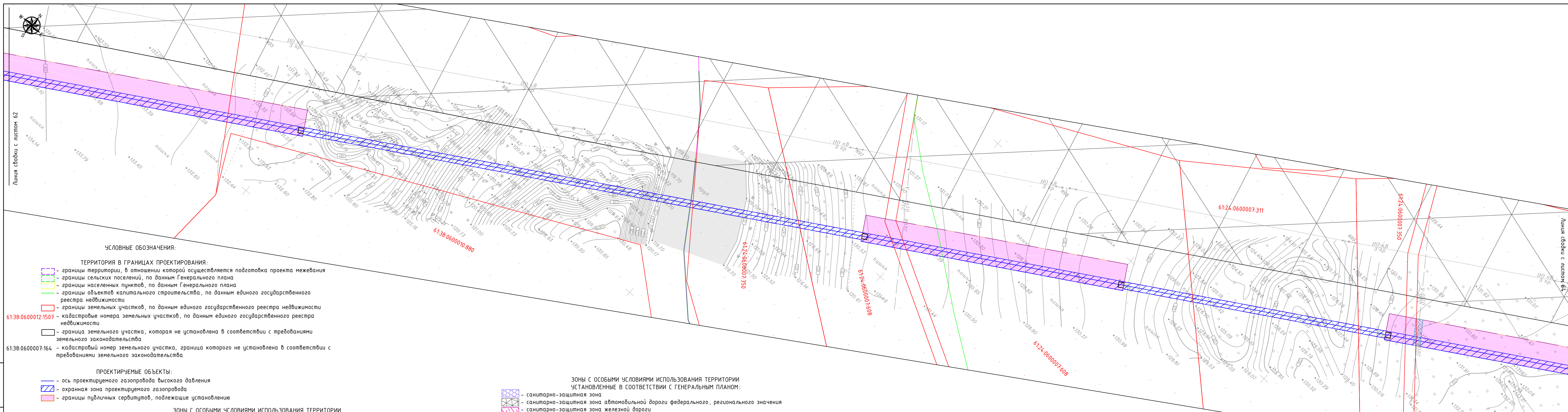
					8000.253.011.ПМТ.0002.61/1639-1			
					"Межпоселковый газопровод высокого давления от ГРС ст.Тацинская к х. Бабовня, х. Коминтерн, х. Луговой с отводом на х. Ковылкин Тацинского района и х. Алексеев Морозовского района Ростовской области"			
Изм.	Кол.чл.	Лист	№ док.	Подпись	Дата	Стадия	Лист	Листов
							62	
Выполнил	Уткина Е.Г.				03.21			
Проверил	Назаренко Я.В.				03.21			
						Чертеж по обоснованию проекта межевания территории, М 1:1000		
						ООО "Управляющая компания "ДонГИС"		

Ваш. инв. №
Лист и дата
Инв. № подл.

Линия съёмки с листом 61

Линия съёмки с листом 63

Линия съёмки с листом 65



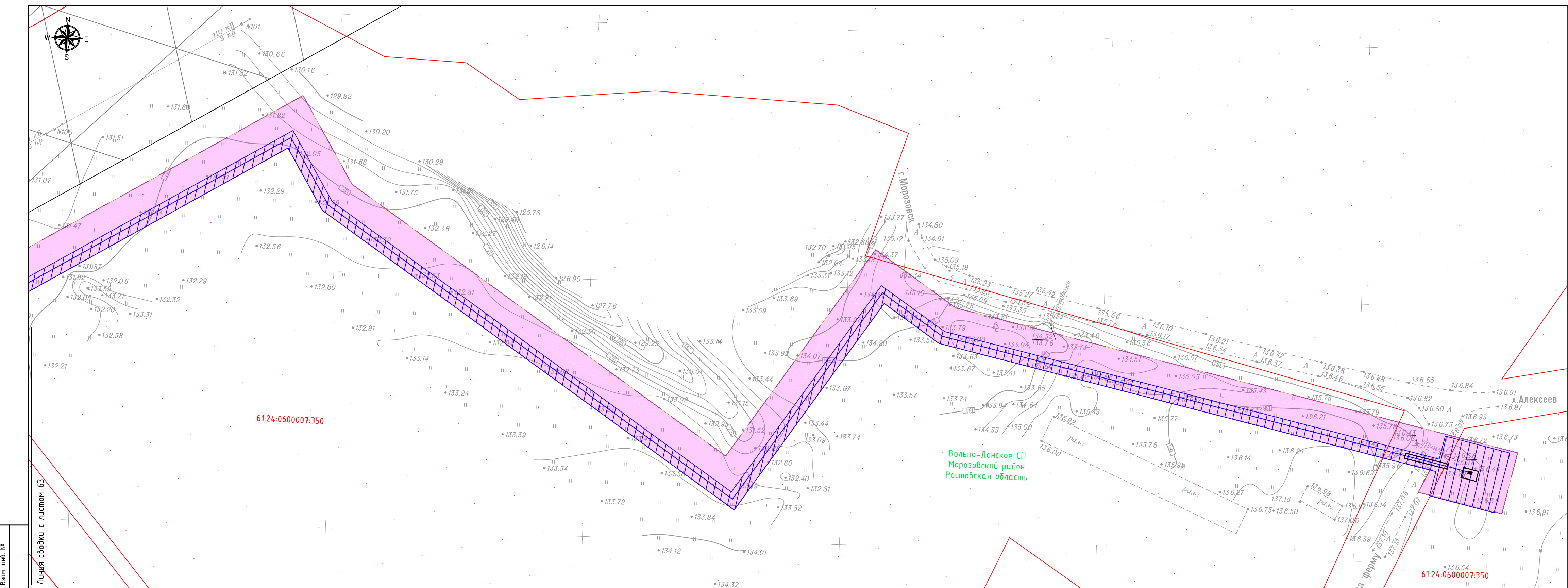
- УСЛОВНЫЕ ОБОЗНАЧЕНИЯ:**
- ТЕРРИТОРИЯ В ГРАНИЦАХ ПРОЕКТИРОВАНИЯ:**
- границы территории, в отношении которой осуществляется подготовка проекта межевания
 - границы сельских поселений, по данным Генерального плана
 - границы населенных пунктов, по данным Генерального плана
 - границы объектов капитального строительства, по данным единого государственного реестра недвижимости
 - границы земельных участков, по данным единого государственного реестра недвижимости
 - кадастровые номера земельных участков, по данным единого государственного реестра недвижимости
 - граница земельного участка, которая не установлена в соответствии с требованиями земельного законодательства
 - кадастровый номер земельного участка, граница которого не установлена в соответствии с требованиями земельного законодательства

- ПРОЕКТИРУЕМЫЕ ОБЪЕКТЫ:**
- ось проектируемого газопровода высокого давления
 - охранная зона проектируемого газопровода
 - границы публичных сервитютов, подлежащие установлению
- ЗОНЫ С ОСОБИМИ УСЛОВИЯМИ ИСПОЛЬЗОВАНИЯ ТЕРРИТОРИИ УСТАНОВЛЕННЫЕ В СООТВЕТСТВИИ С НОРМАТИВНЫМИ ДОКУМЕНТАМИ:**
- охранный зона ВЛ-10кВ №1 ПС СКОСЫРСКАЯ, расположенная по адресу: Ростовская область, Тацинский район
 - охранный зона ВЛ-10кВ №3 ПС БЫСТРЯНСКАЯ, расположенная по адресу: Ростовская область, Тацинский район
 - охранный зона ВЛ-10кВ №1 ПС БЫСТРЯНСКАЯ, расположенная по адресу: Ростовская область, Тацинский район
 - охранный зона ВЛ-10кВ 2 ПС БЫСТРЯНСКАЯ, расположенная по адресу: Ростовская область, Тацинский район
 - охранный зона волоконно-оптической линии связи (ВОЛС) "Донецк - Каменск-Шахтинский - Морозовск" на территории Тацинского района Ростовской области
 - охранный зона воздушной линии электропередачи ВЛ 110 кВ « Б12 - Б11», расположенной по адресу: Ростовская область, Тацинский район, Морозовский район
 - охранный зона ВЛ-10кВ №3 ПС В.КОЛЬЦОВСКАЯ, расположенная по адресу: Ростовская область, Тацинский район
 - охотничьих угодья на территории Тацинского района Ростовской области
 - охотничьих угодья на территории Морозовского района Ростовской области

- ЗОНЫ С ОСОБИМИ УСЛОВИЯМИ ИСПОЛЬЗОВАНИЯ ТЕРРИТОРИИ УСТАНОВЛЕННЫЕ В СООТВЕТСТВИИ С ГЕНЕРАЛЬНЫМ ПЛАНОМ:**
- санитарно-защитная зона
 - санитарно-защитная зона автомобильной дороги федерального, регионального значения
 - санитарно-защитная зона железной дороги

- ЗОНЫ С ОСОБИМИ УСЛОВИЯМИ ИСПОЛЬЗОВАНИЯ ТЕРРИТОРИИ УСТАНОВЛЕННЫЕ В СООТВЕТСТВИИ С НОРМАТИВНЫМИ ДОКУМЕНТАМИ:**
- охранный зона линий связи
 - охранный зона ЛЭП 0,4кВ
 - охранный зона ЛЭП 10кВ
 - охранный зона ЛЭП 110кВ

8000.253.011.ПМТ.0002.61/1639-1					
"Межпоселковый газопровод высокого давления от ГРС ст.Тацинская к х. Бабовня, х. Коминтерн, х. Луговой с отводом на х. Ковылкин Тацинского района и х. Алексей Морозовского района Ростовской области"					
Изм.	Кол.уч.	Лист	№ док.	Подпись	Дата
	Выполнил	Уткина Е.Г.		<i>[Signature]</i>	03.21
	Проверил	Назаренко Я.В.		<i>[Signature]</i>	03.21
Чертеж по обновлению проекта межевания территории, М 1:1000					
Стадия			Лист	Листов	
			63		
ООО "Управляющая компания "ДонГИС"					



УСЛОВНЫЕ ОБОЗНАЧЕНИЯ:

ТЕРРИТОРИЯ В ГРАНИЦАХ ПРОЕКТИРОВАНИЯ:

- границы территории, в отношении которой осуществляется подготовка проекта межевания
- границы сельских поселений, по данным Генерального плана
- границы населенных пунктов, по данным Генерального плана
- границы объектов капитального строительства, по данным единого государственного реестра недвижимости
- границы земельных участков, по данным единого государственного реестра недвижимости
- 61:38:0600012:1507 - кадастровые номера земельных участков, по данным единого государственного реестра недвижимости
- граница земельного участка, которая не установлена в соответствии с требованиями земельного законодательства
- 61:38:0600007:164 - кадастровый номер земельного участка, граница которого не установлена в соответствии с требованиями земельного законодательства

ПРОЕКТИРУЕМЫЕ ОБЪЕКТЫ:

- ось проектируемого газопровода высокого давления
- охранный зона проектируемого газопровода
- границы публичных сервитутов, подлежащие установлению

Зоны с особыми условиями использования территории установленные в соответствии с нормативными документами:

- охранный зона ВЛ-10кВ №1 ПС СКОСЫРСКАЯ, расположенная по адресу: Ростовская область, Тацинский район
- охранный зона ВЛ-10кВ №3 ПС БЫСТРЯНСКАЯ, расположенная по адресу: Ростовская область, Тацинский район
- охранный зона ВЛ-10кВ №1 ПС БЫСТРЯНСКАЯ, расположенная по адресу: Ростовская область, Тацинский район
- охранный зона волоконно-оптической линии связи (ВОЛС) "Донецк - Каменск-Шахтинский - Морозовск" на территории Тацинского района Ростовской области
- охранный зона воздушной линии электропередачи ВЛ 110 кВ « Б12 - Б11», расположенной по адресу: Ростовская область, Тацинский район, Морозовский район
- охранный зона ВЛ-10кВ №3 ПС В.КОЛЬЦОВСКАЯ, расположенная по адресу: Ростовская область, Тацинский район
- охотничьих угодья на территории Тацинского района Ростовской области
- охотничьих угодья на территории Морозовского района Ростовской области

Зоны с особыми условиями использования территории установленные в соответствии с генеральным планом:

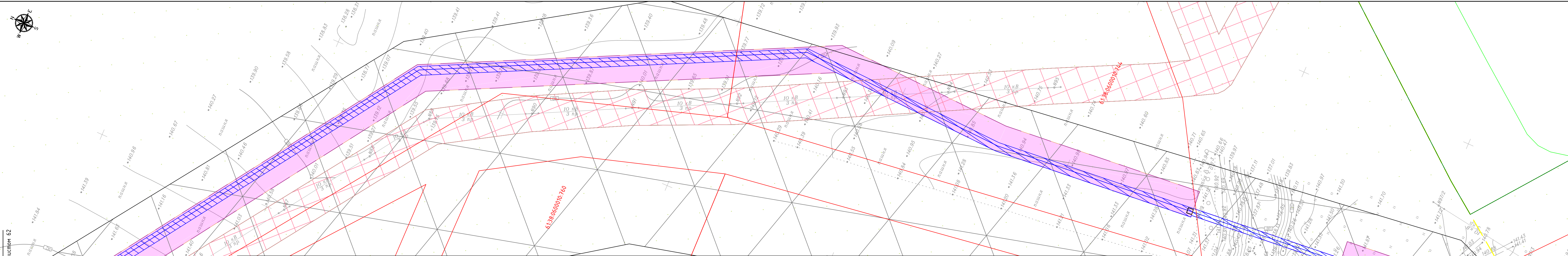
- санитарно-защитная зона
- санитарно-защитная зона автомобильной дороги федерального, регионального значения
- санитарно-защитная зона железной дороги

Зоны с особыми условиями использования территории установленные в соответствии с нормативными документами:

- охранный зона линий связи
- охранный зона ЛЭП 0,4кВ
- охранный зона ЛЭП 10кВ
- охранный зона ЛЭП 110кВ

Ваш. инв. №
Листов с. 63
Листов с. 63

Изм.	Кол.ч.	Лист	№ док.	Подпись	Дата	8000.253.011.ПМТ.0002.61/1639-1		
Выполнил	Уткина Е.Г.			<i>Е.Г. Уткина</i>	03.21	"Межпоселковый газопровод высокого давления от ГРС ст.Тацинская к х. Бабовня, х. Коминтерн, х. Луговой с отводом на х. Ковылкин Тацинского района и х. Алексеев Морозовского района Ростовской области"		
Проверил	Назаренко Я.В.			<i>Я.В. Назаренко</i>	03.21	Стадия	Лист	Листов
							64	
Чертеж по обоснованию проекта межевания территории, М 1:1000						ООО "Управляющая компания "ДонГИС"		



Линия обводки с листом 62

99 мостовый вгнпд

УСЛОВНЫЕ ОБОЗНАЧЕНИЯ:

ТЕРРИТОРИЯ В ГРАНИЦАХ ПРОЕКТИРОВАНИЯ:

- границы территории, в отношении которой осуществляется подготовка проекта межевания
- границы сельских поселений, по данным Генерального плана
- границы населенных пунктов, по данным Генерального плана
- границы объектов капитального строительства, по данным единого государственного реестра недвижимости
- границы земельных участков, по данным единого государственного реестра недвижимости
- кадастровые номера земельных участков, по данным единого государственного реестра недвижимости
- граница земельного участка, которая не установлена в соответствии с требованиями земельного законодательства
- кадастровый номер земельного участка, граница которого не установлена в соответствии с требованиями земельного законодательства

ПРОЕКТИРУЕМЫЕ ОБЪЕКТЫ:

- ось проектируемого газопровода высокого давления
- охранная зона проектируемого газопровода
- границы публичных сервитутов, подлежащие установлению

ЗОНЫ С ОСОБИМИ УСЛОВИЯМИ ИСПОЛЬЗОВАНИЯ ТЕРРИТОРИИ УСТАНОВЛЕННЫЕ В СООТВЕТСТВИИ С ГЕНЕРАЛЬНЫМ ПЛАНОМ:

- санитарно-защитная зона
- санитарно-защитная зона автомобильной дороги федерального, регионального значения
- санитарно-защитная зона железной дороги

ЗОНЫ С ОСОБИМИ УСЛОВИЯМИ ИСПОЛЬЗОВАНИЯ ТЕРРИТОРИИ УСТАНОВЛЕННЫЕ В СООТВЕТСТВИИ С НОРМАТИВНЫМИ ДОКУМЕНТАМИ:

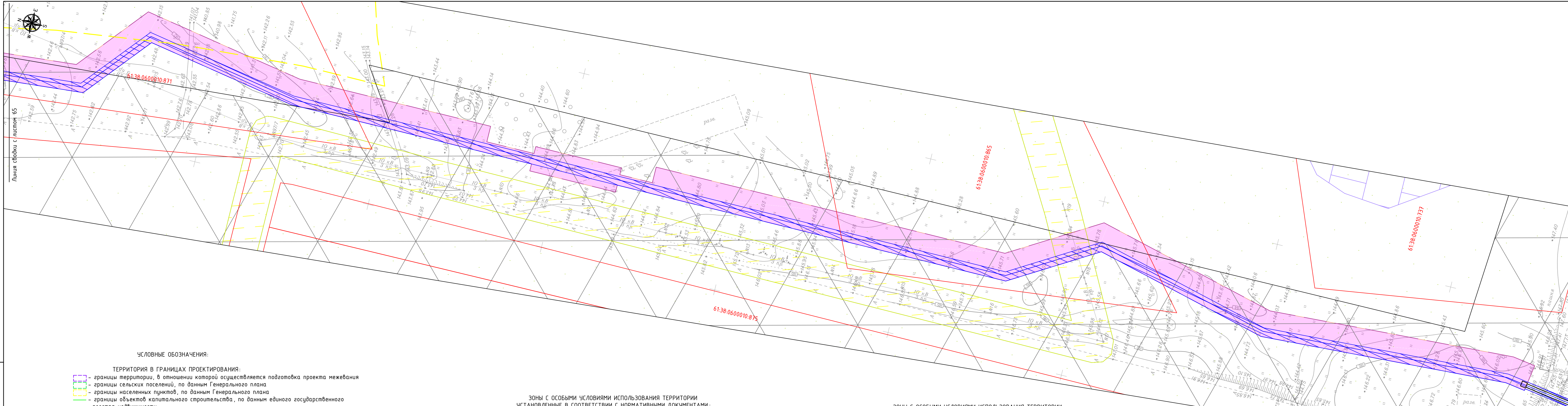
- охранная зона ВЛ-10кВ №1 ПС СКОСЫРСКАЯ, расположенная по адресу: Ростовская область, Тагинский район
- охранная зона ВЛ-10кВ №3 ПС БЫСТРЯНСКАЯ, расположенная по адресу: Ростовская область, Тагинский район
- охранная зона ВЛ-10кВ № 1 ПС БЫСТРЯНСКАЯ, расположенная по адресу: Ростовская область, Тагинский район
- охранная зона ВЛ-10кВ 2 ПС БЫСТРЯНСКАЯ, расположенная по адресу: Ростовская область, Тагинский район
- охранная зона волоконно-оптической линии связи (ВОЛС) "Донецк - Каменск-Шахтинский - Морозовск" на территории Тагинского района Ростовской области
- охранная зона воздушной линии электропередачи ВЛ 110 кВ « Б12 - Б11», расположенной по адресу: Ростовская область, Тагинский район, Морозовский район
- охранная зона ВЛ-10кВ №3 ПС В.КОЛЬЦОВСКАЯ, расположенная по адресу: Ростовская область, Тагинский район
- охотничьих угодья на территории Тагинского района Ростовской области
- охотничьих угодья на территории Морозовского района Ростовской области

ЗОНЫ С ОСОБИМИ УСЛОВИЯМИ ИСПОЛЬЗОВАНИЯ ТЕРРИТОРИИ УСТАНОВЛЕННЫЕ В СООТВЕТСТВИИ С НОРМАТИВНЫМИ ДОКУМЕНТАМИ:

- охранная зона линий связи
- охранная зона ЛЭП 0,4кВ
- охранная зона ЛЭП 10кВ
- охранная зона ЛЭП 110кВ

8000.253.011.ПМТ.0002.61/1639-1					
"Межпоселковый газопровод высокого давления от ГРС ст.Тагинская к х. Бабовня, х. Коминтерн, х. Луговой с отводом на х. Ковылкин Тагинского района и х. Алексеев Морозовского района Ростовской области"					
Изм.	Кол.ч.	Лист	№ док.	Подпись	Дата
					03.21
Выполнил	Уткина Е.Г.				
Проверил	Назаренко Я.В.				03.21
Чертеж по обоснованию проекта межевания территории, М 1:1000					
			Стадия	Лист	Листов
				65	
				ООО "Управляющая компания "ДонГИС"	

Ваш. инв. №
 Подп. и дата
 Инв. № подл.



УСЛОВНЫЕ ОБОЗНАЧЕНИЯ:

ТЕРРИТОРИЯ В ГРАНИЦАХ ПРОЕКТИРОВАНИЯ:

- границы территории, в отношении которой осуществляется подготовка проекта межевания
- границы сельских поселений, по данным Генерального плана
- границы населенных пунктов, по данным Генерального плана
- границы объектов капитального строительства, по данным единого государственного реестра недвижимости
- границы земельных участков, по данным единого государственного реестра недвижимости
- 61:38:0600012:1507 - кадастровые номера земельных участков, по данным единого государственного реестра недвижимости
- граница земельного участка, которая не установлена в соответствии с требованиями земельного законодательства
- 61:38:0600007:164 - кадастровый номер земельного участка, граница которого не установлена в соответствии с требованиями земельного законодательства

ПРОЕКТИРУЕМЫЕ ОБЪЕКТЫ:

- ось проектируемого газопровода высокого давления
- охранный зона проектируемого газопровода
- границы публичных сервитутов, подлежащие установлению

ЗОНЫ С ОСОБЫМИ УСЛОВИЯМИ ИСПОЛЬЗОВАНИЯ ТЕРРИТОРИИ УСТАНОВЛЕННЫЕ В СООТВЕТСТВИИ С НОРМАТИВНЫМИ ДОКУМЕНТАМИ:

- охранный зона ВЛ-10кВ №1 ПС СКОСЫРСКАЯ, расположенная по адресу: Ростовская область, Тацинский район
- охранный зона ВЛ-10кВ №3 ПС БЫСТРЯНСКАЯ, расположенная по адресу: Ростовская область, Тацинский район
- охранный зона ВЛ-10кВ №1 ПС БЫСТРЯНСКАЯ, расположенная по адресу: Ростовская область, Тацинский район
- охранный зона ВЛ-10кВ 2 ПС БЫСТРЯНСКАЯ, расположенная по адресу: Ростовская область, Тацинский район
- охранный зона волоконно-оптической линии связи (ВОЛС) "Донецк - Каменск-Шахтинский - Морозовск" на территории Тацинского района Ростовской области
- охранный зона воздушной линии электропередачи ВЛ 110 кВ «Б12 - Б11», расположенной по адресу: Ростовская область, Тацинский район, Морозовский район
- охранный зона ВЛ-10кВ №3 ПС В.КОЛЬЦОВСКАЯ, расположенная по адресу: Ростовская область, Тацинский район
- охотничьих угодья на территории Тацинского района Ростовской области
- охотничьих угодья на территории Морозовского района Ростовской области

ЗОНЫ С ОСОБЫМИ УСЛОВИЯМИ ИСПОЛЬЗОВАНИЯ ТЕРРИТОРИИ УСТАНОВЛЕННЫЕ В СООТВЕТСТВИИ С ГЕНЕРАЛЬНЫМ ПЛАНОМ:

- санитарно-защитная зона
- санитарно-защитная зона автомобильной дороги федерального, регионального значения
- санитарно-защитная зона железной дороги

ЗОНЫ С ОСОБЫМИ УСЛОВИЯМИ ИСПОЛЬЗОВАНИЯ ТЕРРИТОРИИ УСТАНОВЛЕННЫЕ В СООТВЕТСТВИИ С НОРМАТИВНЫМИ ДОКУМЕНТАМИ:

- охранный зона линий связи
- охранный зона ЛЭП 0,4кВ
- охранный зона ЛЭП 10кВ
- охранный зона ЛЭП 110кВ

8000.253.011.ПМТ.0002.61/1639-1

"Межпоселковый газопровод высокого давления от ГРС ст.Тацинская к х. Бабовня, х. Коминтерн, х. Луговой с отводом на х. Ковылкин Тацинского района и х. Алексеев Морозовского района Ростовской области"

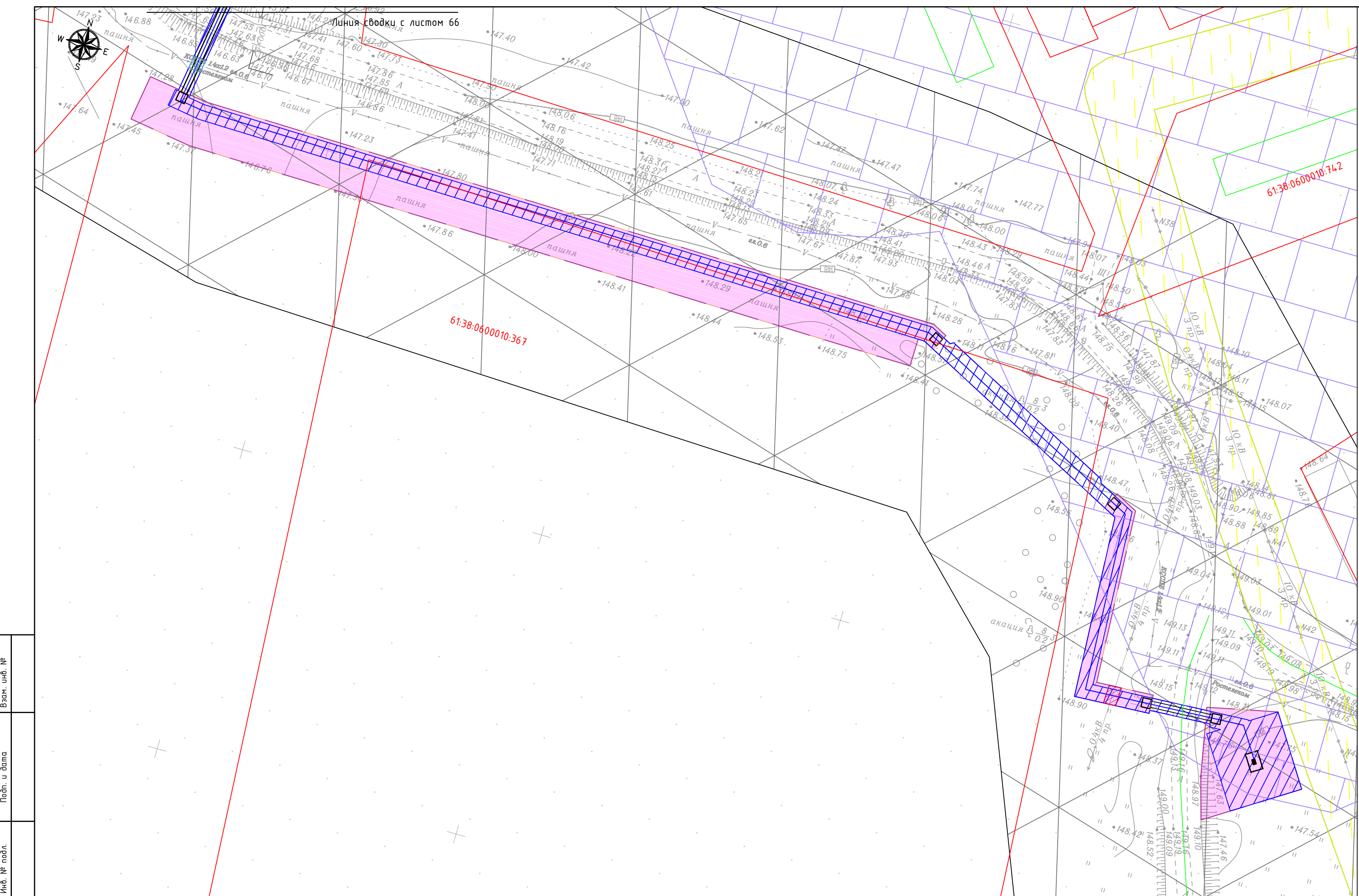
Изм.	Кол.уч.	Лист	№док.	Подпись	Дата
		Выполнил	Уткина Е.Г.		03.21
		Проверил	Назаренко Я.В.		03.21

8000.253.011.ПМТ.0002.61/1639-1		
Стадия	Лист	Листов
	66	

Чертеж по обоснованию проекта межевания территории, М 1:1000

ООО "Управляющая компания "ДонГИС"

Взам. инв. №
Лист № в табл.
Инд. № подл.



УСЛОВНЫЕ ОБОЗНАЧЕНИЯ:

ТЕРРИТОРИЯ В ГРАНИЦАХ ПРОЕКТИРОВАНИЯ:

- границы территории, в отношении которой осуществляется подготовка проекта межевания
- границы сельских поселений, по данным Генерального плана
- границы населенных пунктов, по данным Генерального плана
- границы объектов капитального строительства, по данным единого государственного реестра недвижимости
- границы земельных участков, по данным единого государственного реестра недвижимости
- кадастровые номера земельных участков, по данным единого государственного реестра недвижимости
- граница земельного участка, которая не установлена в соответствии с требованиями земельного законодательства
- кадастровый номер земельного участка, граница которого не установлена в соответствии с требованиями земельного законодательства

ПРОЕКТИРУЕМЫЕ ОБЪЕКТЫ:

- ось проектируемого газопровода высокого давления
- охранная зона проектируемого газопровода
- границы публичных сервитутов, подлежащие установлению

Зоны с особыми условиями использования территории установленные в соответствии с нормативными документами:

- охранная зона ВЛ-10кВ №1 ПС СКОСЫРСКАЯ, расположенная по адресу: Ростовская область, Тагинский район
- охранная зона ВЛ-10кВ №3 ПС БЫСТРЯНСКАЯ, расположенная по адресу: Ростовская область, Тагинский район
- охранная зона ВЛ-10кВ №1 ПС БЫСТРЯНСКАЯ, расположенная по адресу: Ростовская область, Тагинский район
- охранная зона ВЛ-10кВ 2 ПС БЫСТРЯНСКАЯ, расположенная по адресу: Ростовская область, Тагинский район
- охранная зона волоконно-оптической линии связи (ВОЛС) "Донецк - Каменск-Шахтинский - Морозовск" на территории Тагинского района Ростовской области
- охранная зона воздушной линии электропередачи ВЛ 110 кВ « Б12 - Б11», расположенной по адресу: Ростовская область, Тагинский район, Морозовский район
- охранная зона ВЛ-10кВ №3 ПС В.КОЛЬЦОВСКАЯ, расположенная по адресу: Ростовская область, Тагинский район
- охотничьих угодья на территории Тагинского района Ростовской области
- охотничьих угодья на территории Морозовского района Ростовской области

Зоны с особыми условиями использования территории установленные в соответствии с генеральным планом:

- санитарно-защитная зона
- санитарно-защитная зона автомобильной дороги федерального, регионального значения
- санитарно-защитная зона железной дороги

Зоны с особыми условиями использования территории установленные в соответствии с нормативными документами:

- охранная зона линий связи
- охранная зона ЛЭП 0,4кВ
- охранная зона ЛЭП 10кВ
- охранная зона ЛЭП 110кВ

8000.253.011.ПМТ.0002.61/1639-1					
"Межпоселковый газопровод высокого давления от ГРС ст.Тагинская к х. Бабовня, х. Коминтерн, х. Луговой с отводом на х. Ковылкин Тагинского района и х. Алексеев Морозовского района Ростовской области"					
Изм.	Кол.уч.	Лист	№ док.	Подпись	Дата
	Выполнил	Уткина Е.Г.		03.21	
	Проверил	Назаренко Я.В.		03.21	
Чертеж по обоснованию проекта межевания территории, М 1:1000					Стадия
					Лист
					Листов
					67
					ООО "Управляющая компания "ДонГИС"

Ваш. инв. №
Полн. и дата
Инв. № подл.

Раздел 4 "Материалы по обоснованию проекта межевания территории. Пояснительная записка"

4.1 Обоснование определения местоположения границ образуемого земельного участка с учетом соблюдения требований к образуемым земельным участкам, в том числе требований к предельным (минимальным и (или) максимальным) размерам земельных участков

Проект планировки и проект межевания территории размещения линейного объекта: «Межпоселковый газопровод высокого давления от ГРС ст.Тацинская к х. Бабовня, х. Коминтерн, х. Луговой с отводом на х. Ковылкин Тацинского района и х. Алексеев Морозовского района Ростовской области» осуществляется в целях формирования земельного участка, предназначенного для строительства (эксплуатации) линейного объекта, с учетом обеспечения требований сложившейся системы землепользования на рассматриваемой территории, определения площади земельного участка.

Основными задачами проекта межевания территории линейного объекта, с учетом требований к составу, содержанию и порядку подготовки документации по планировке территории, установленных Градостроительным кодексом РФ, являются:

- определения местоположения границ, образуемых и изменяемых земельных участков;
- установления, изменения, отмены красных линий для застроенных территорий, в границах которых не планируется размещение новых объектов капитального строительства, а также для установления, изменения, отмены красных линий в связи с образованием и (или) изменением земельного участка, расположенного в границах территории, применительно к которой не предусматривается осуществление деятельности по комплексному и устойчивому развитию территории, при условии, что такие установление, изменение, отмена влекут за собой исключительно изменение границ территории общего пользования.

Изм.	Лист	№ докум.	Подп.	Дата
Изм.	Лист	№ докум.	Подп.	Дата
Изм.	Лист	№ докум.	Подп.	Дата
Изм.	Лист	№ докум.	Подп.	Дата
Изм.	Лист	№ докум.	Подп.	Дата

8000.253.011.ПМТ.0002.61/1639-1

Лист

Земельный участок, предоставляемый для размещения газопровода, выделяется на период строительства трубопровода и представляет собой территорию вдоль запроектированной трассы трубопровода, необходимую для выполнения всего комплекса подготовительных, земляных и строительномонтажных работ, ограниченная условными линиями, проведенными параллельно оси трубопровода, по которому на местности устраивается ограждение строительной площадки.

Ширина зоны планируемого размещения линейного объекта составляет 15 м и принята на основании расчета полосы отвода под строительство газопровода (Раздел 2 "Проект полосы отвода"). Площадь зоны планируемого размещения линейного объекта составляет 400385 кв.м.

4.2 Обоснование способа образования земельного участка

Образуемый земельный участок для строительства проектируемого газопровода состоит из земельных участков с условными номерами :ЗУ1, :ЗУ2, :ЗУ3, образуемыми в соответствии со статьей 11.3 Земельного кодекса РФ из земель, находящихся в государственной или муниципальной собственности, и частей земельных участков с КН 61:38:0600007:26, 61:38:0600007:114, 61:38:0600007:125, 61:38:0600007:145, 61:38:0600007:147, 61:38:0600007:276, 61:38:0600007:488, 61:38:0600007:489, 61:38:0600007:494, 61:38:0600007:496, 61:38:0600007:497, 61:38:0600007:499, 61:38:0600007:607, 61:38:0600007:640, 61:38:0600007:641, 61:38:0600007:642, 61:38:0600007:697, 61:38:0600007:698, 61:38:0600007:699, 61:38:0600007:701, 61:38:0600007:714, 61:38:0600007:840, 61:38:0600007:854, 61:38:0600007:858, 61:38:0600007:875, 61:38:0600007:879, 61:38:0600007:882, 61:38:0600007:883, 61:38:0600007:884, 61:38:0600007:885, 61:38:0600007:886, 61:38:0600007:887, 61:38:0600007:908, 61:38:0600007:910, 61:38:0600010:346 (ЕЗ:61:38:0600010:344), 61:38:0600010:347 (ЕЗ:61:38:0600010:344), 61:38:0600010:345 (ЕЗ:61:38:0600010:344), 61:38:0600010:350 (ЕЗ:61:38:0600010:344), 61:38:0600010:355 (ЕЗ:61:38:0600010:351), 61:38:0600010:352 (ЕЗ:61:38:0600010:351), 61:38:0600010:7, 61:38:0600010:30, 61:38:0600010:80, 61:38:0600010:87, 61:38:0600010:101, 61:38:0600010:102, 61:38:0600010:103, 61:38:0600010:293,

Изм	Лист	№ докум.	Подп.	Дата	8000.253.011.ПМТ.0002.61/1639-1	Лист
Изм	Лист	№ докум.	Подп.	Дата		

61:38:0600010:317, 61:38:0600010:363, 61:38:0600010:367, 61:38:0600010:477,
 61:38:0600010:508, 61:38:0600010:509, 61:38:0600010:524, 61:38:0600010:525,
 61:38:0600010:741, 61:38:0600010:744, 61:38:0600010:812, 61:38:0600010:865,
 61:38:0600010:871, 61:38:0600010:873, 61:38:0600012:392, 61:38:0600012:538,
 61:38:0600012:615, 61:38:0600012:1109, 61:38:0600012:1113, 61:38:0600012:1139,
 61:38:0600012:1143, 61:38:0600012:1145, 61:38:0600012:1150, 61:38:0600012:1152,
 61:38:0600012:1155, 61:38:0600012:1507, 61:38:0600009:9, 61:38:0600009:13,
 61:38:0600009:175, 61:38:0600009:789, 61:38:0600009:791, 61:38:0600009:937,
 61:38:0600009:938, 61:38:0600009:939, 61:38:0600009:940, 61:38:0600009:979,
 61:38:0600009:1052, 61:38:0600009:1053, 61:38:0600009:1054, 61:38:0600009:1055,
 61:38:0600009:1056, 61:24:0600007:350, 61:24:600007:608, 61:38:0600010:878,
 61:38:0600009:941, границы которых установлены в соответствии с требованиями
 земельного законодательства и внесены в Единый государственный реестр
 недвижимости.

Граница земельного участка с КН 61:38:0600007:164, расположенного по
 адресу: Ростовская обл, р-н Тагинский, х Луговой, СПК "Луговое", не
 установлена в соответствии с требованиями земельного законодательства.

4.3 Обоснование определения размеров образуемого земельного участка

Трасса проектируемого линейного объекта запроектирована из условий
 минимальной протяженности сети. Общая протяженность трассы проектируемого
 газопровода составляет 28422 м.

Ширина зоны планируемого размещения линейного объекта составляет 15 м
 и принята на основании расчета полосы отвода под строительство газопровода
 (Раздел 2 "Проект полосы отвода"). Площадь зоны планируемого размещения
 линейного объекта составляет 400385 кв.м.

Данная территория определена на период строительства для обеспечения
 размещения строительных механизмов, хранения отвала и резерва грунта, в том
 числе растительного, устройства объездов, перекладки коммуникаций, площадок
 складирования материалов и изделий, сборки конструкций.

Име. № подл	Подп. и дата
Име. № дубл.	Взам. инв. №
Подп. и дата	
Име. № подл	

									<i>Лист</i>
Изм	Лист	№ докум.	Подп.	Дата	<i>8000.253.011.ПМТ.0002.61/1639-1</i>				

Сформированные границы земельного участка позволяют обеспечить необходимые требования по содержанию и обслуживанию линейного объекта в условиях сложившейся планировочной системы рассматриваемой территории.

В соответствии с постановлением Правительства РФ "Об утверждении правил охраны газораспределительных сетей" от 20.11.2000г. №878, проектом принята охранная зона (на период эксплуатации) с учетом следующих параметров:

- вдоль трасс наружных газопроводов - в виде территории, ограниченной условными линиями, проходящими на расстоянии 2 метров с каждой стороны газопровода;

- вдоль трасс подземных газопроводов из полиэтиленовых труб при использовании медного провода для обозначения трассы газопровода - в виде территории, ограниченной условными линиями, проходящими на расстоянии 3 метров от газопровода со стороны провода и 2 метров - с противоположной стороны;

- вокруг отдельно стоящих газорегуляторных пунктов - в виде территории, ограниченной замкнутой линией, проведенной на расстоянии 10 метров от границ этих объектов. Для газорегуляторных пунктов, пристроенных к зданиям, охранная зона не регламентируется;

- вдоль трасс межпоселковых газопроводов, проходящих по лесам и древесно-кустарниковой растительности, - в виде просек шириной 6 метров, по 3 метра с каждой стороны газопровода. Для надземных участков газопроводов расстояние от деревьев до трубопровода должно быть не менее высоты деревьев в течение всего срока эксплуатации газопровода.

Общая площадь охранной зоны составляет 144130 м². Границы охранной зоны подлежат уточнению по завершению строительства и выполнения исполнительной топографической съемки.

Име. № подл	Подп. и дата
Име. № дубл.	Взам. име. №
Име. № подл	Подп. и дата
Име. № подл	Подп. и дата

Изм	Лист	№ докум.	Подп.	Дата	8000.253.011.ПМТ.0002.61/1639-1	Лист
-----	------	----------	-------	------	---------------------------------	------

4.4 Обоснование определения границ публичного сервитута, подлежащего установлению в соответствии с законодательством Российской Федерации

В соответствии со статьей 23 Земельного кодекса Российской Федерации публичные сервитуты (право ограниченного пользования чужим земельным участком) могут устанавливаться для размещения объектов электросетевого хозяйства, тепловых сетей, водопроводных сетей, сетей водоотведения, линий и сооружений связи, линейных объектов системы газоснабжения, нефтепроводов и нефтепродуктопроводов, их неотъемлемых технологических частей, если указанные объекты являются объектами федерального, регионального или местного значения, либо необходимы для организации электро-, газо-, тепло-, водоснабжения населения и водоотведения, подключения (технологического присоединения) к сетям инженерно-технического обеспечения, либо переносятся в связи с изъятием земельных участков, на которых они ранее располагались, для государственных или муниципальных нужд (далее также - инженерные сооружения).

Ине. № подл.	Подп. и дата	Ине. № дубл.	Взам. инв. №	Подп. и дата		Лист
					8000.253.011.ПМТ.0002.61/1639-1	
Изм	Лист	№ докум.	Подп.	Дата		